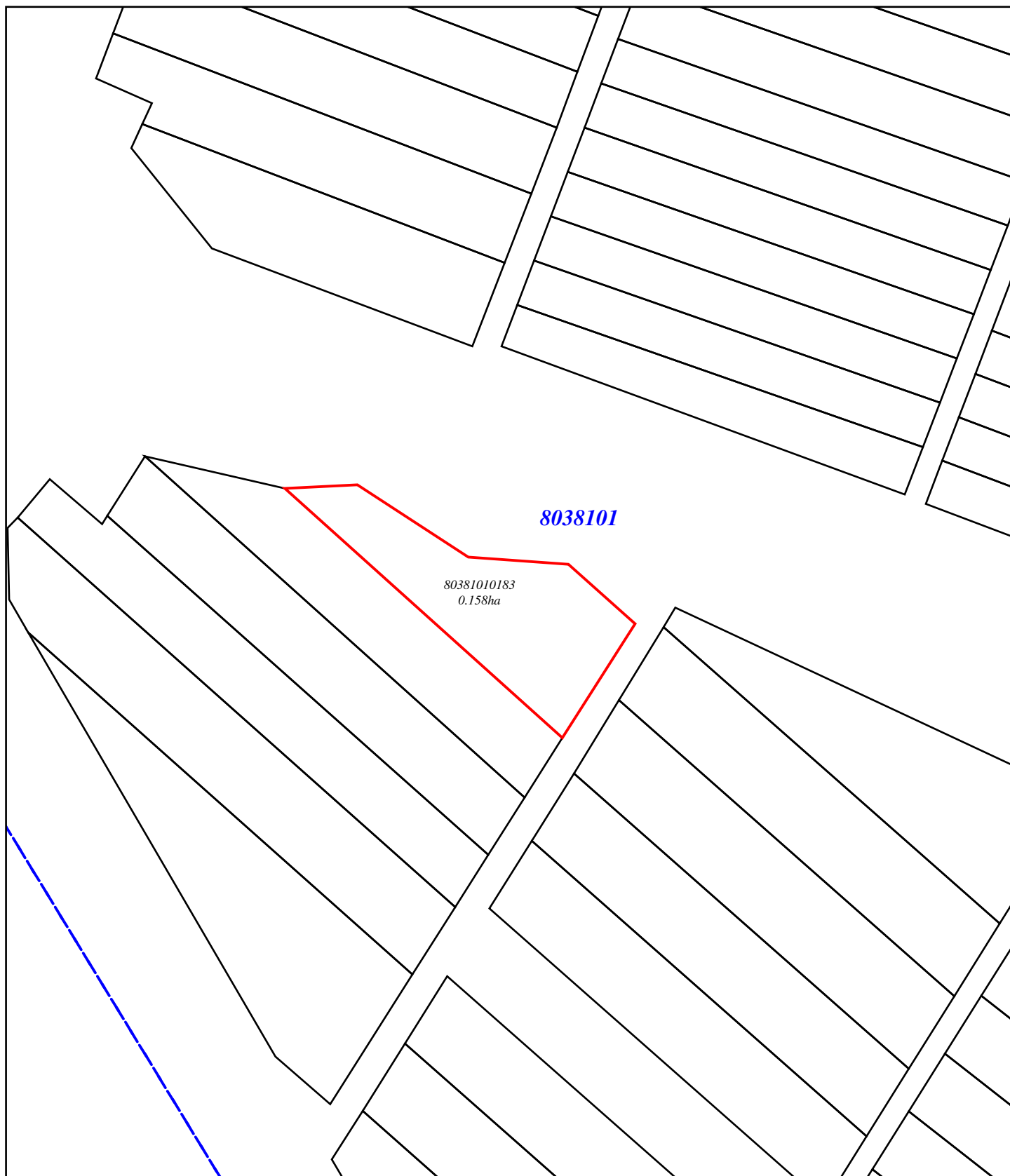


Planul geometric al terenurilor corectate din satul Tătărești, raionul Strășeni

Sectorul cadastral 8038101

APROBAT:
Prin decizia consiliului local sat. Tătărești
Nr. _____ din ____ / ____ / _____

Sistemul de coordonate MR99



Semne convenționale:

Scara 1 : 1200

80381010183
0.158ha

numărul cadastral al terenului,
suprafața terenului

8038101

hotarul și numărul sectorului
cadastral

hotarul terenului corectat
în urma lucrărilor cadastrale
de corectare a erorilor

Directorul executiv

(numele, prenumele)

(semnătura)

Inginer
cadastral certificat

(numele, prenumele)

(semnătura)

Executor

(numele, prenumele)

(semnătura)

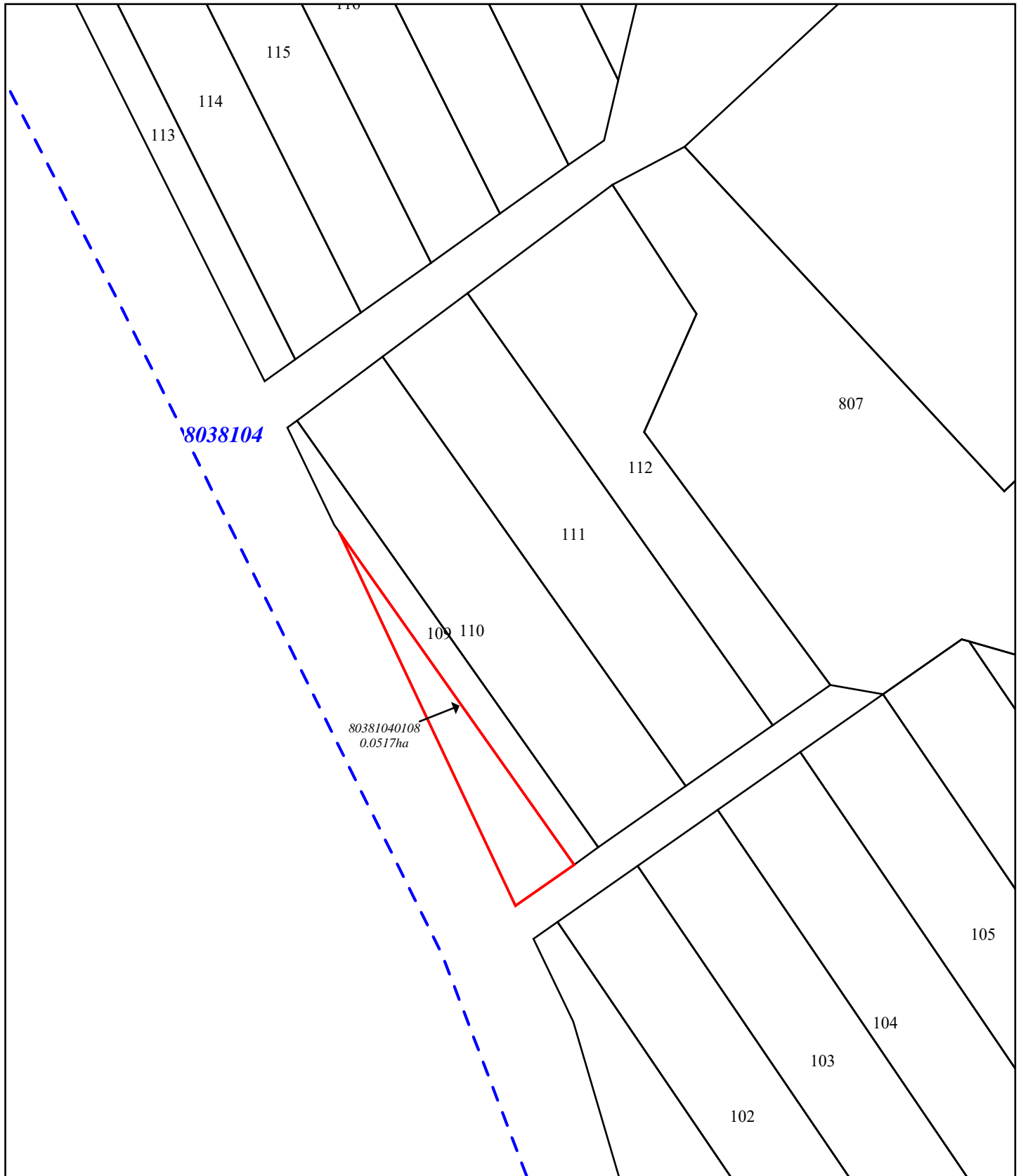
Data ontocmirii: 27.10.2022

Planul geometric al terenurilor corectate din satul Tătărești, raionul Strășeni

Sectorul cadastral 8038104

APROBAT:
Prin decizia consiliului local sat. Tătărești
Nr. _____ din ____ / ____ / _____

Sistemul de coordonate MR99



Semne convenționale:

Scara 1 : 1000

80381040108
0.0517ha

numărul cadastral al terenului,
suprafața a terenului

8038104

hotarul și numărul sectorului
cadastral

hotarul terenului corectat
în urma lucrărilor cadastrale
de corectare a erorilor

Directorul executiv

(numele, prenumele)

(semnătura)

Inginer
cadastral certificat

(numele, prenumele)

(semnătura)

Executor

(numele, prenumele)

(semnătura)

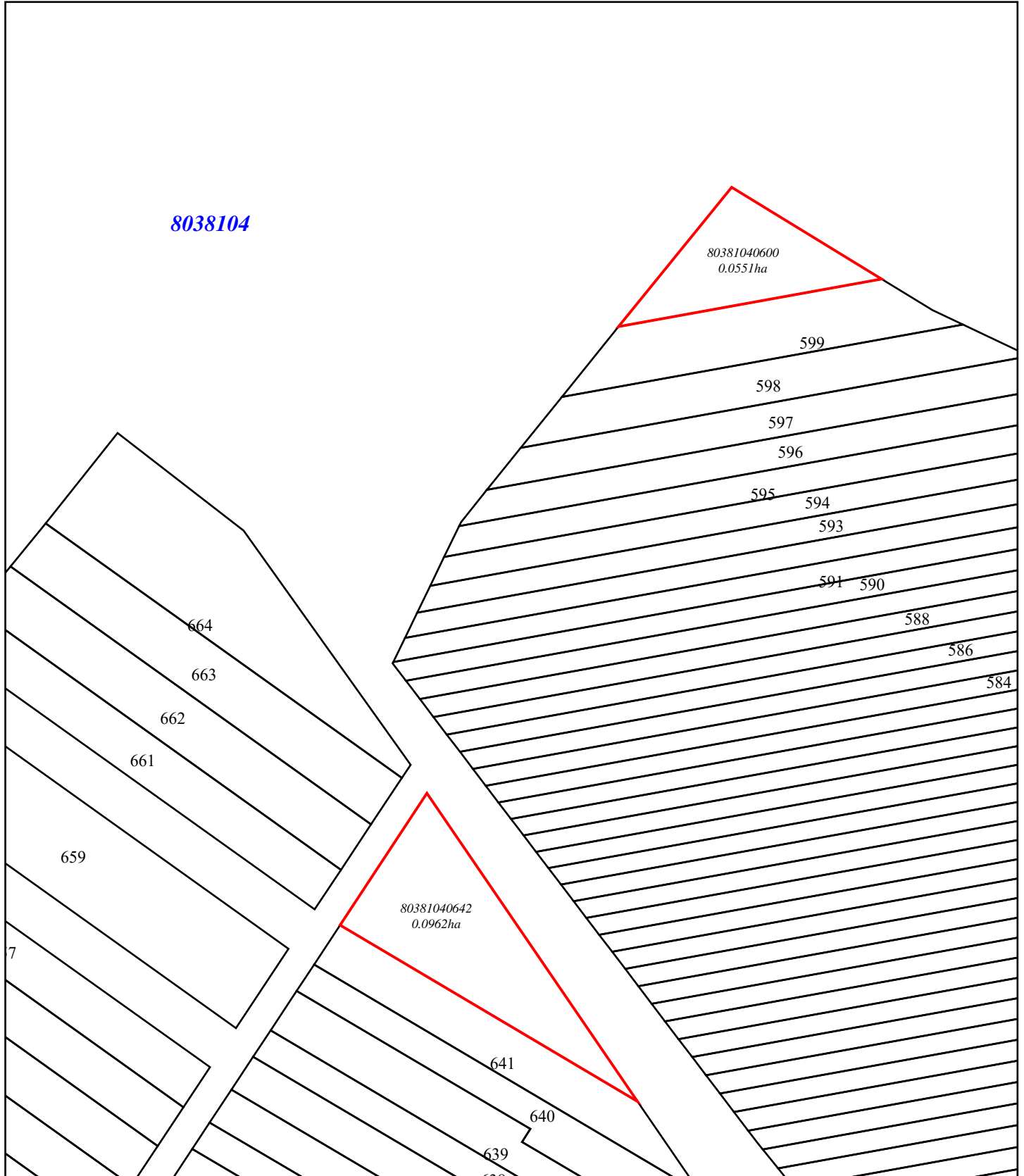
Data ontocmirii: 27.10.2022

Planul geometric al terenurilor corectate din satul Tătărești, raionul Strășeni

Sectorul cadastral 8038104

APROBAT:
Prin decizia consiliului local sat. Tătărești
Nr. _____ din ____ / ____ / _____

Sistemul de coordonate MR99



Semne convenționale:

Scara 1 : 1000

80381040108
0.0517ha

numărul cadastral al terenului,
suprafața a terenului

8038104

hotarul și numărul sectorului
cadastral

hotarul terenului corectat
în urma lucrărilor cadastrale
de corectare a erorilor

Directorul executiv

(numele, prenumele)

(semnătura)

Inginer
cadastral certificat

(numele, prenumele)

(semnătura)

Executor

(numele, prenumele)

(semnătura)

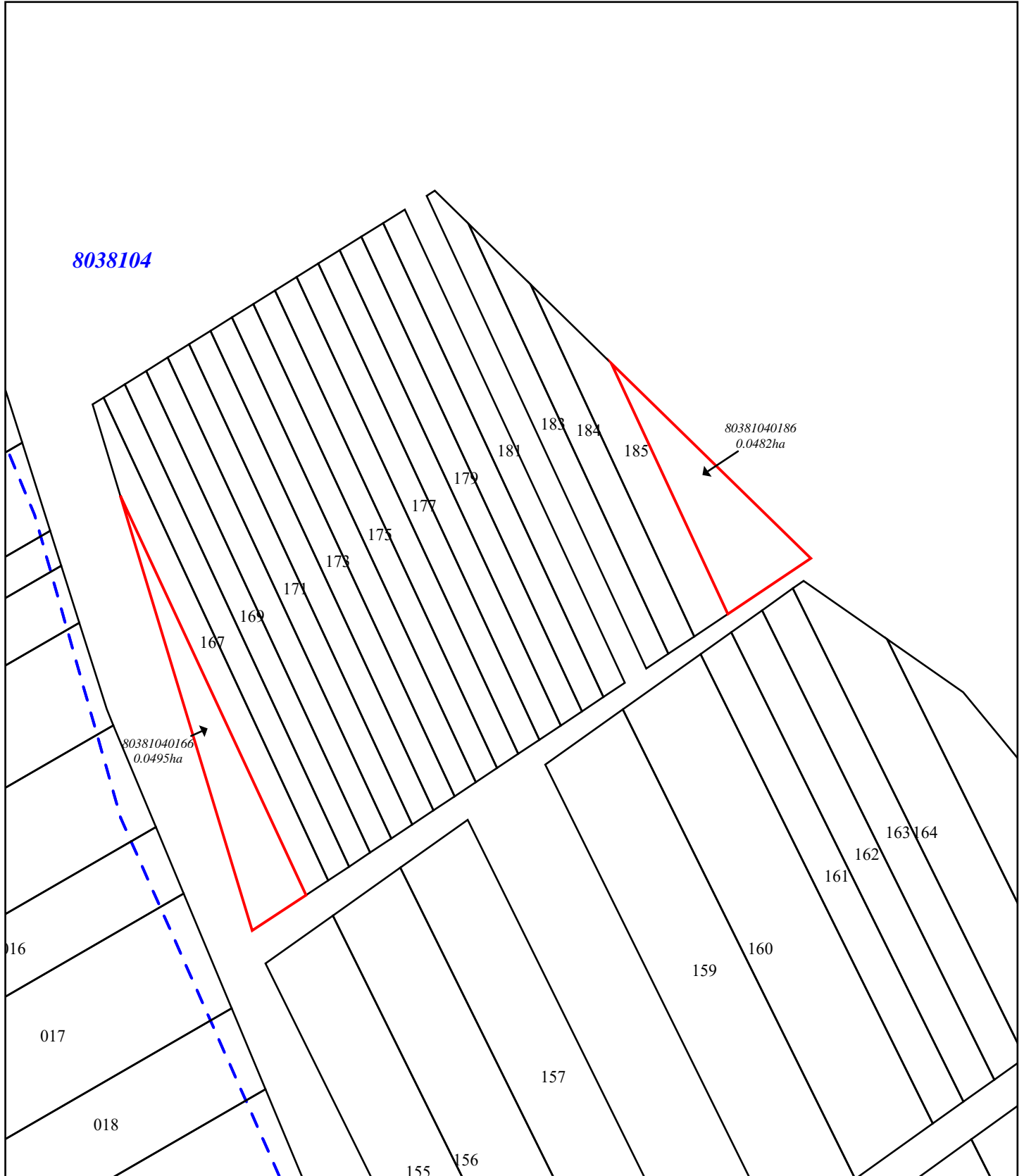
Data ontocmirii: 27.10.2022

Planul geometric al terenurilor corectate din satul Tătărești, raionul Strășeni

Sectorul cadastral 8038104

APROBAT:
Prin decizia consiliului local sat. Tătărești
Nr. _____ din ____ / ____ / _____

Sistemul de coordonate MR99



Semne convenționale:

Scara 1 : 1000

80381040108
0.0517ha

numărul cadastral al terenului,
suprafața a terenului

8038104

hotarul și numărul sectorului
cadastral

hotarul terenului corectat
în urma lucrărilor cadastrale
de corectare a erorilor

Directorul executiv

(numele, prenumele)

(semnătura)

Inginer
cadastral certificat

(numele, prenumele)

(semnătura)

Executor

(numele, prenumele)

(semnătura)

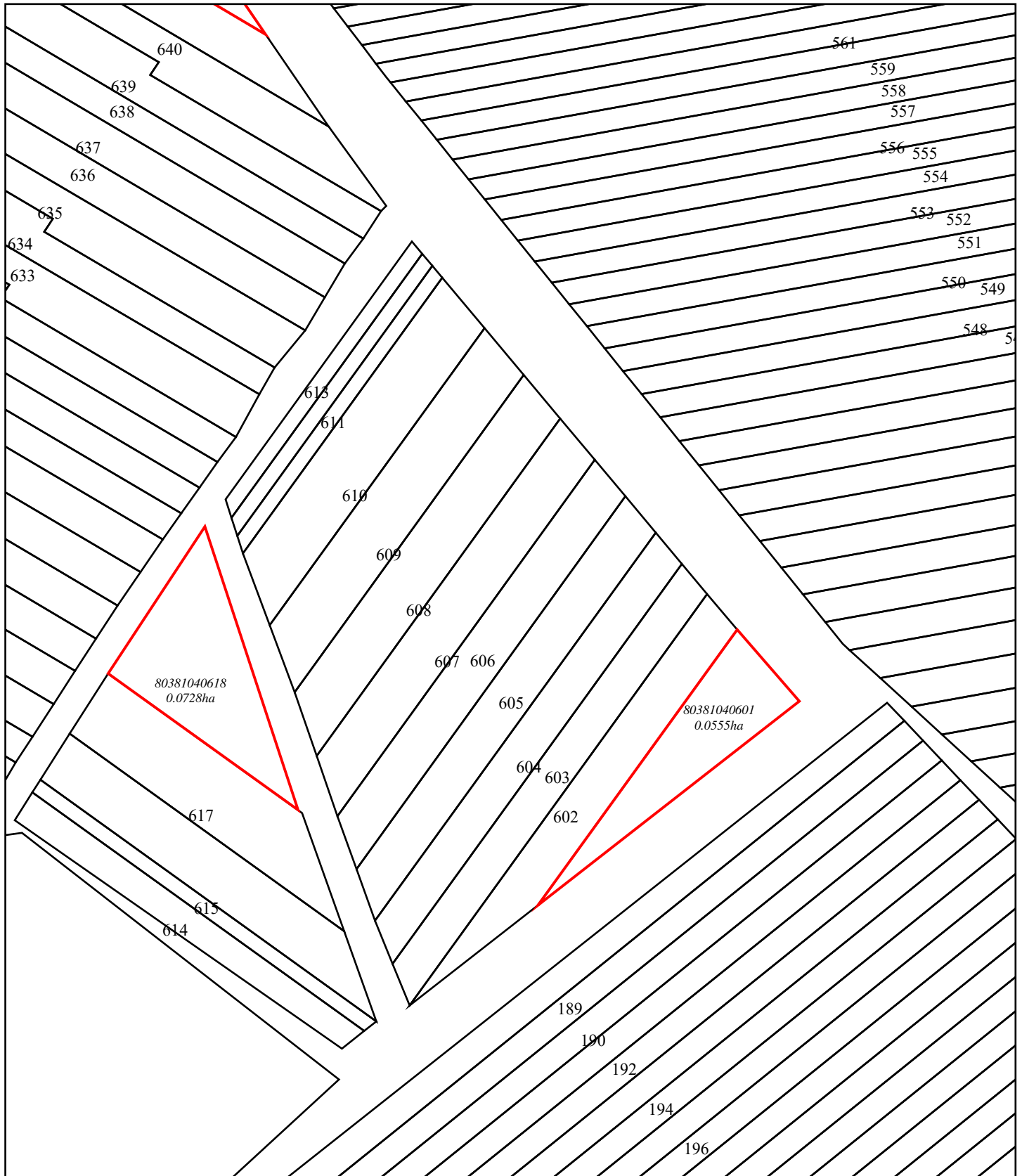
Data ontocmirii: 27.10.2022

Planul geometric al terenurilor corectate din satul Tătărești, raionul Strășeni

Sectorul cadastral 8038104

APROBAT:
Prin decizia consiliului local sat. Tătărești
Nr. _____ din ____ / ____ / _____

Sistemul de coordonate MR99



Semne convenționale:

Scara 1 : 1000

80381040108
0.0517ha

numărul cadastral al terenului,
suprafața a terenului

8038104

hotarul și numărul sectorului
cadastral

hotarul terenului corectat
în urma lucrărilor cadastrale
de corectare a erorilor

Directorul executiv

(numele, prenumele)

(semnătura)

Inginer
cadastral certificat

(numele, prenumele)

(semnătura)

Executor

(numele, prenumele)

(semnătura)

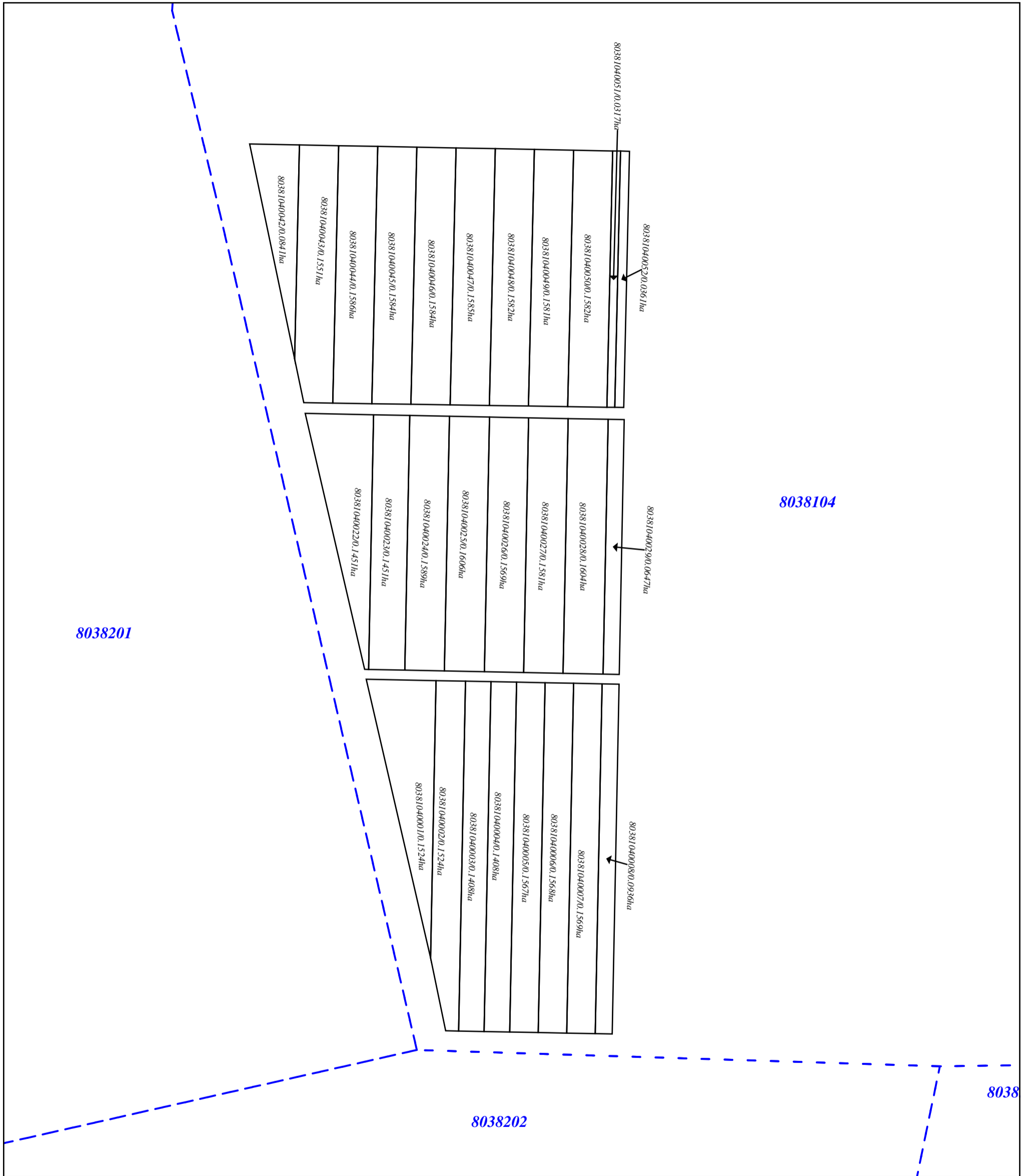
Data ontocmirii: 27.10.2022

Planul geometric al terenurilor corectate din satul Tătărești, raionul Strășeni

APROBAT:
Prin decizia consiliului local sat. Tătărești
Nr. _____ din ____ / ____ / _____

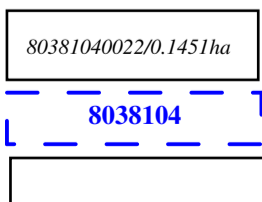
Sistemul de coordonate MR99

Sectorul cadastral 8038104



Scara 1 : 1500

Semne convenționale:



numărul cadastral al terenului, suprafața terenului

hotarul și numărul sectorului cadastral

hotarul sectorului de teren

Directorul executiv

(numele, prenumele)

(semnătura)

Inginer
cadastral certificat

(numele, prenumele)

(semnătura)

Executor

(numele, prenumele)

(semnătura)

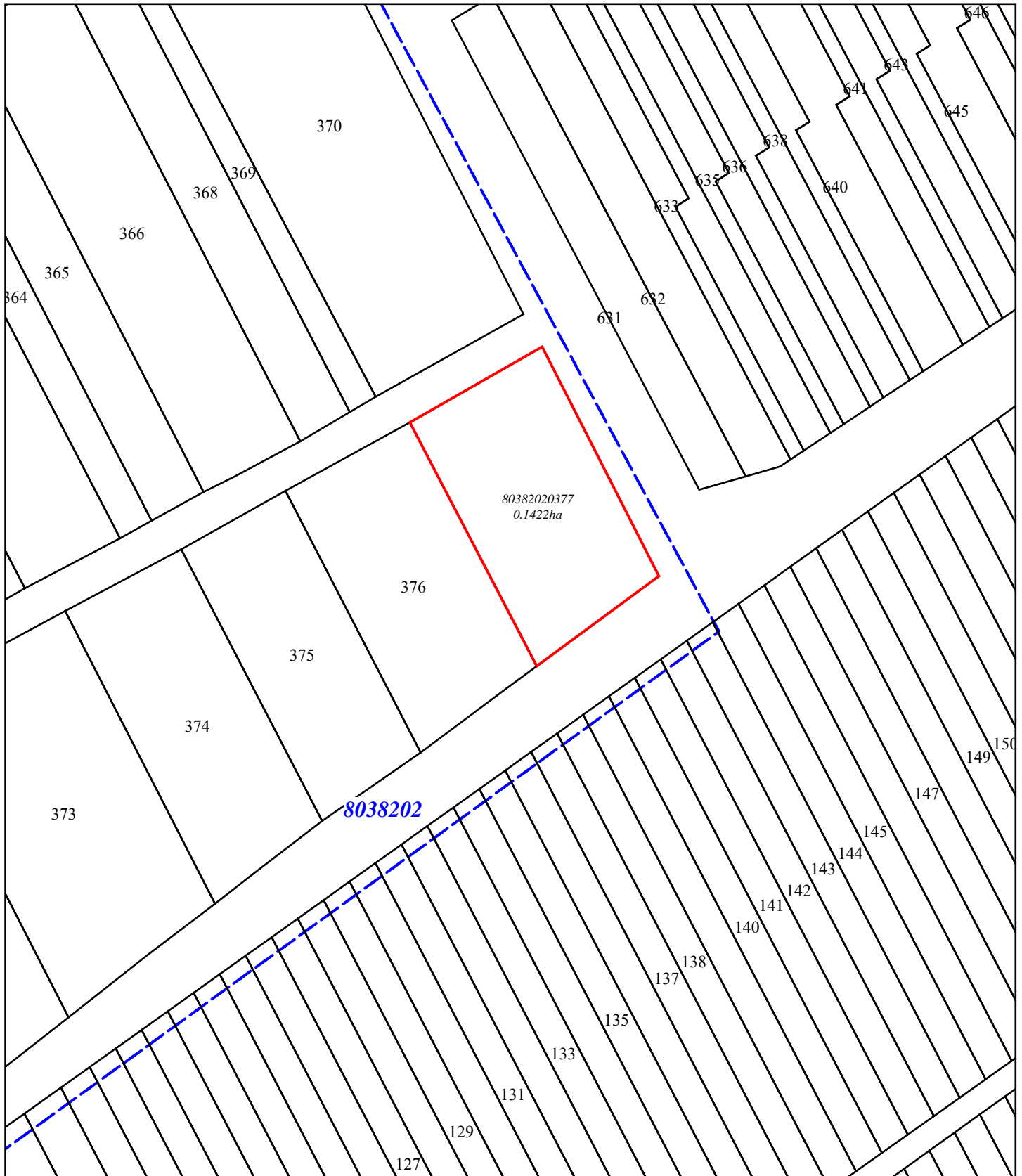
Data ontocmirii: 27.10.2022

Planul geometric al terenurilor corectate din satul Tătărești, raionul Strășeni

Sectorul cadastral 8038202

APROBAT:
Prin decizia consiliului local sat. Tătărești
Nr. _____ din ____ / ____ / _____

Sistemul de coordonate MR99



Semne convenționale:

Scara 1 : 500

80382020377
0.1422ha

numărul cadastral al terenului,
suprafața a terenului

8038202

hotarul și numărul sectorului
cadastral

hotarul terenului corectat
în urma lucrărilor cadastrale
de corectare a erorilor

Directorul executiv

(numele, prenumele)

(semnătura)

Inginer
cadastral certificat

(numele, prenumele)

(semnătura)

Executor

(numele, prenumele)

(semnătura)

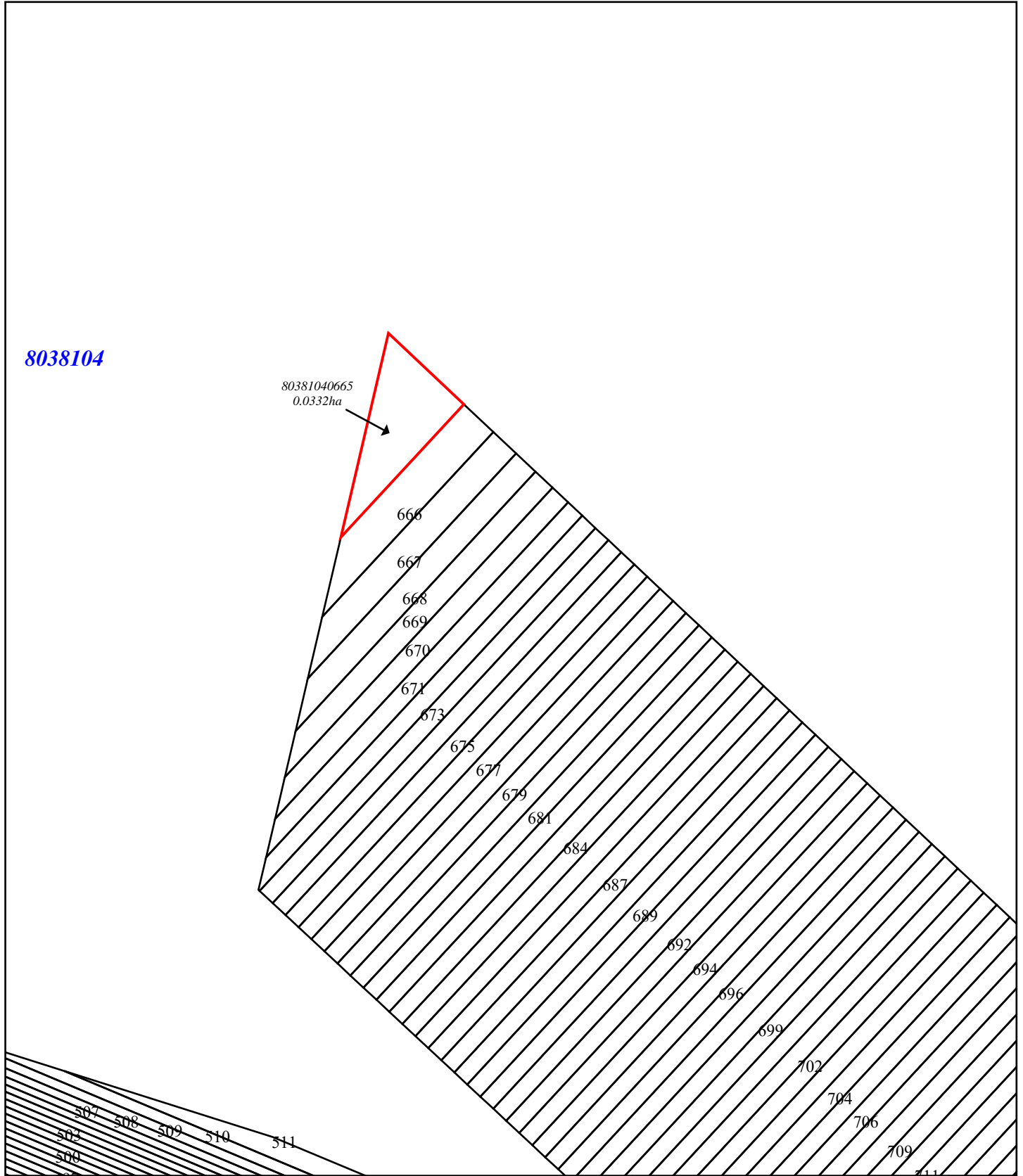
Data ontocmirii: 27.10.2022

Planul geometric al terenurilor corectate din satul Tătărești, raionul Strășeni

Sectorul cadastral 8038104

APROBAT:
Prin decizia consiliului local sat. Tătărești
Nr. _____ din ____ / ____ / _____

Sistemul de coordonate MR99



Semne convenționale:

Scara 1 : 1000

80381040108
0.0517ha

numărul cadastral al terenului,
suprafața a terenului

8038104

hotarul și numărul sectorului
cadastral

hotarul terenului corectat
în urma lucrărilor cadastrale
de corectare a erorilor

Directorul executiv

(numele, prenumele)

(semnătura)

Inginer
cadastral certificat

(numele, prenumele)

(semnătura)

Executor

(numele, prenumele)

(semnătura)

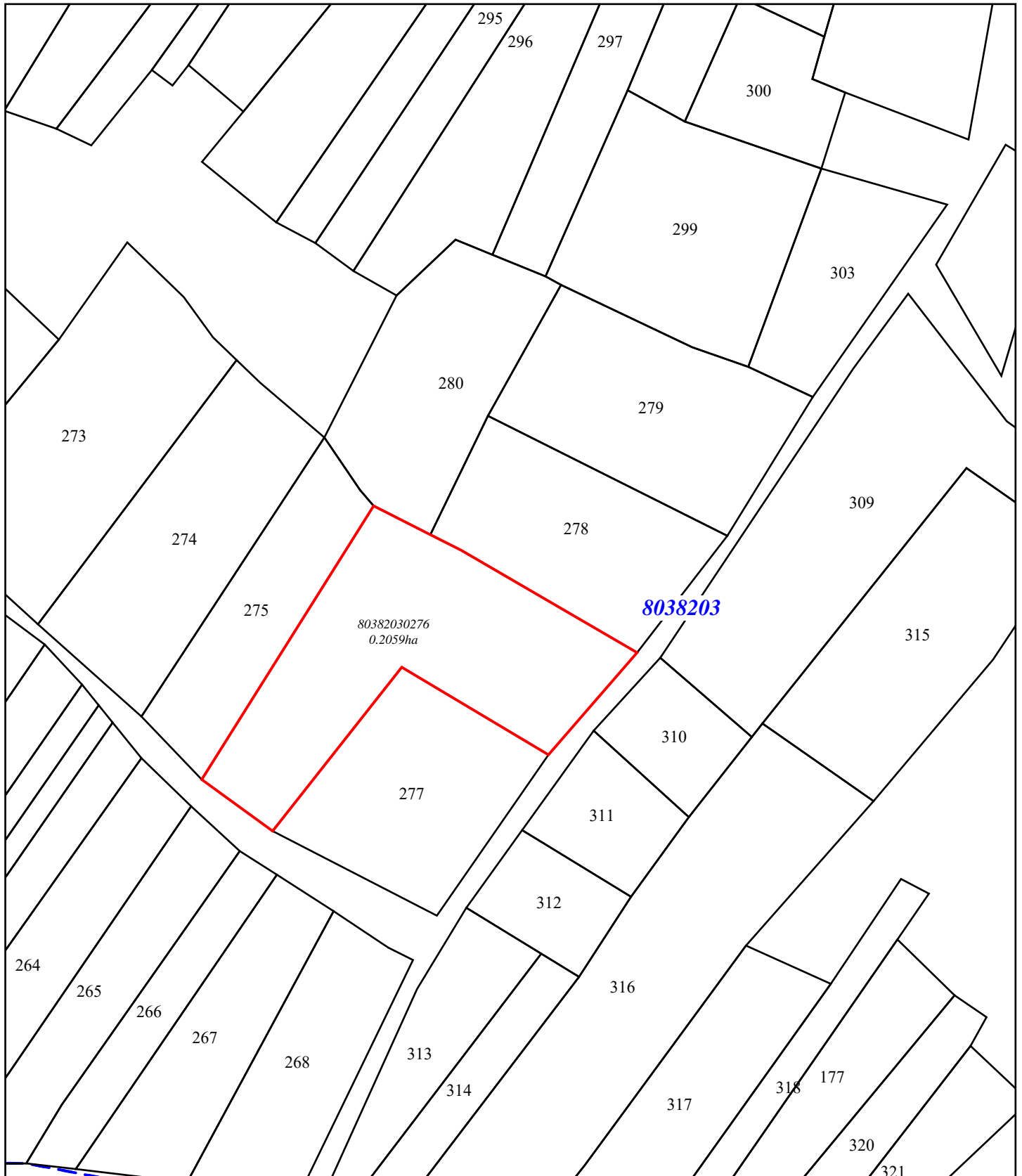
Data ontocmirii: 27.10.2022

Planul geometric al terenurilor corectate din satul Tătărești, raionul Strășeni

Sectorul cadastral 8038203

APROBAT:
Prin decizia consiliului local sat. Tătărești
Nr. _____ din ____ / ____ / ____

Sistemul de coordonate MR99



Semne convenționale:

Scara 1 : 1000

80382030276
0.2059ha

numărul cadastral al terenului,
suprafața a terenului

8038203

hotarul și numărul sectorului
cadastral

hotarul terenului corectat
în urma lucrărilor cadastrale
de corectare a erorilor

Directorul executiv

(numele, prenumele)

(semnătura)

Inginer
cadastral certificat

(numele, prenumele)

(semnătura)

Executor

(numele, prenumele)

(semnătura)

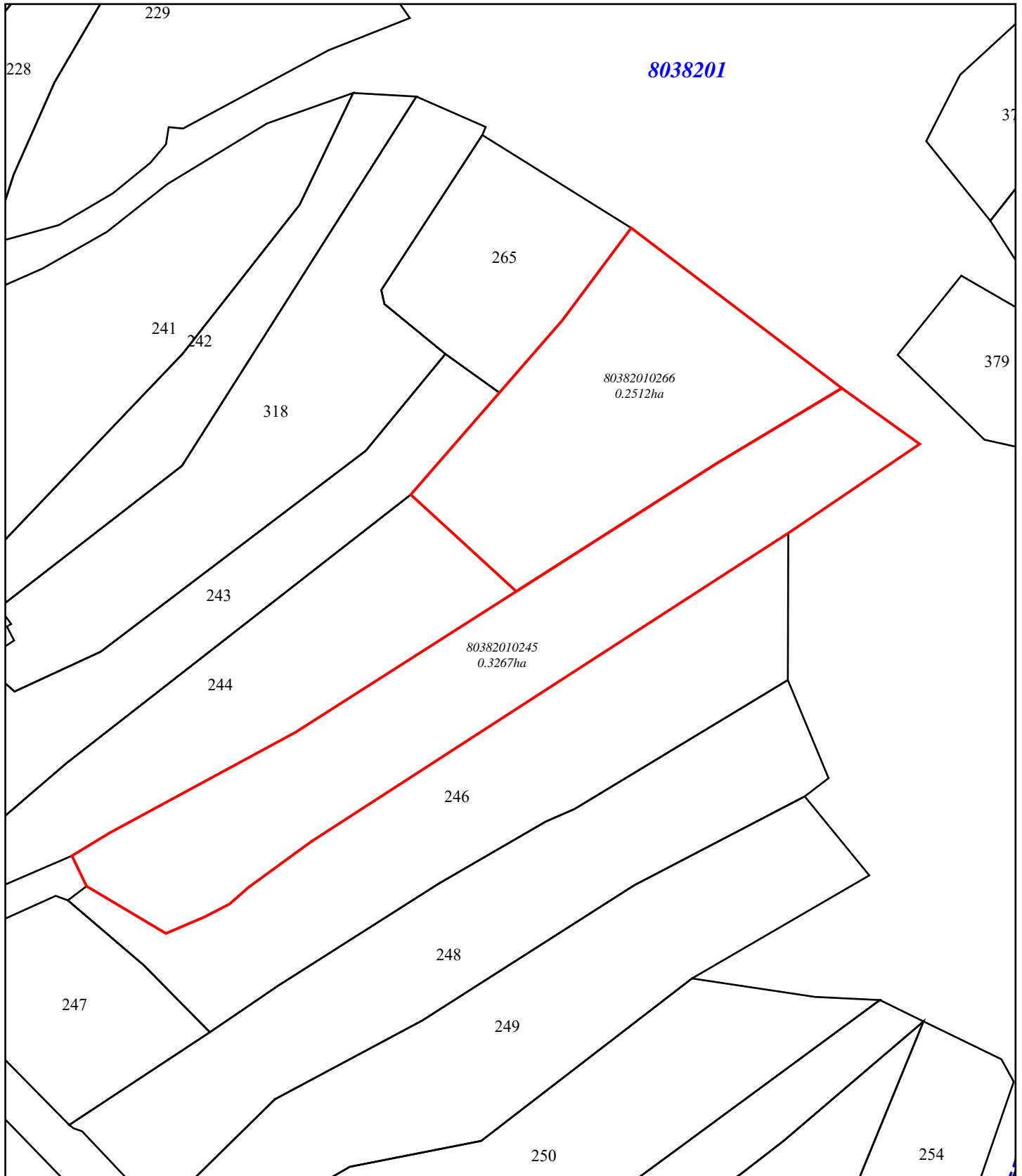
Data ontocmirii: 27.10.2022

Planul geometric al terenurilor corectate din satul Tătărești, raionul Strășeni

Sectorul cadastral 8038201

APROBAT:
Prin decizia consiliului local sat. Tătărești
Nr. _____ din ____ / ____ / _____

Sistemul de coordonate MR99



Semne convenționale:

Scara 1 : 1000

80382010144
0.0534ha

numărul cadastral al terenului,
suprafața a terenului

8038201

hotarul și numărul sectorului
cadastral

hotarul terenului corectat
în urma lucrărilor cadastrale
de corectare a erorilor

Directorul executiv

(numele, prenumele)

(semnătura)

Inginer
cadastral certificat

(numele, prenumele)

(semnătura)

Executor

(numele, prenumele)

(semnătura)

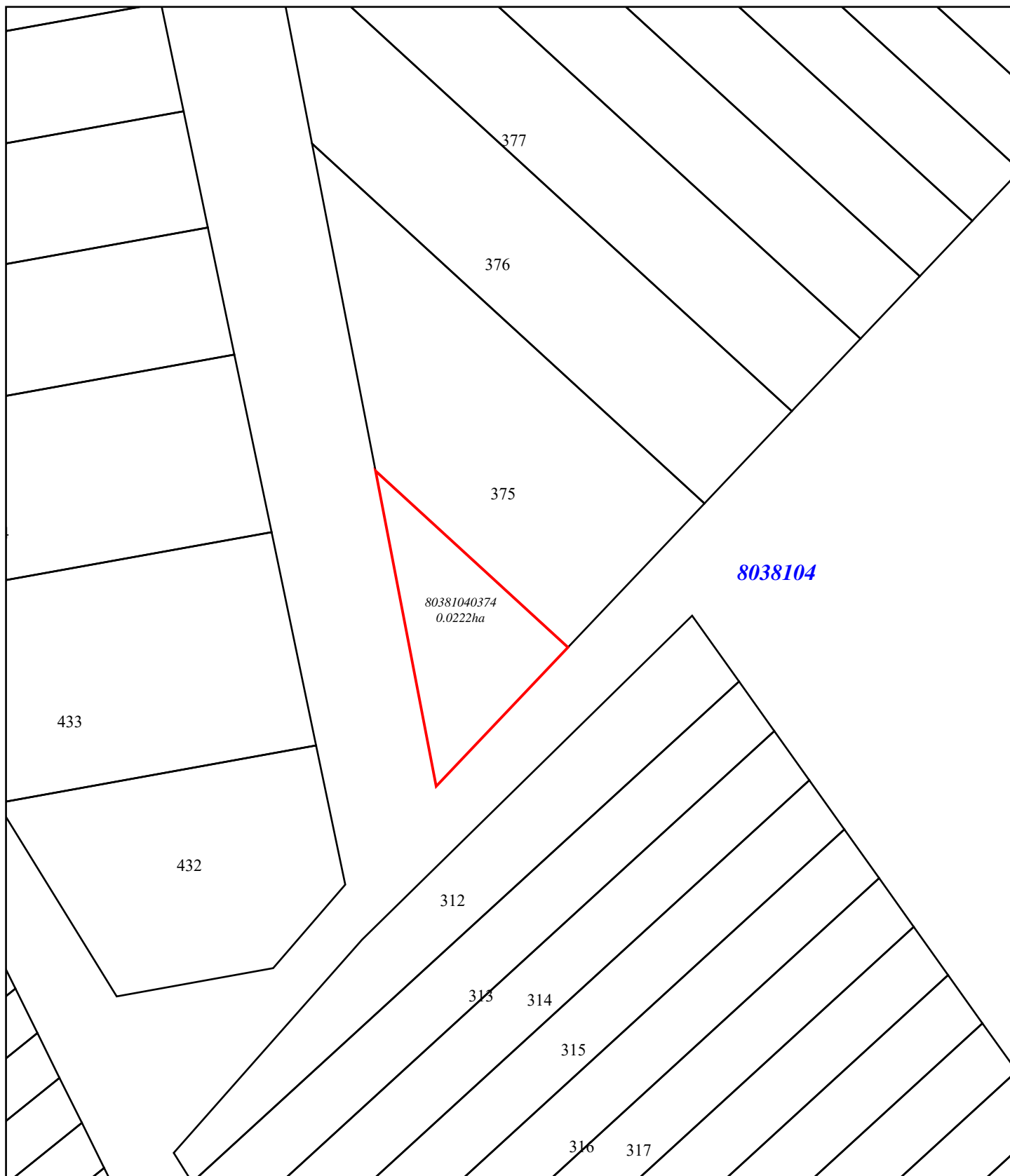
Data ontocmirii: 27.10.2022

Planul geometric al terenurilor corectate din satul Tătărești, raionul Strășeni

Sectorul cadastral 8038104

APROBAT:
Prin decizia consiliului local sat. Tătărești
Nr. _____ din ____ / ____ / _____

Sistemul de coordonate MR99



Semne convenționale:

Scara 1 : 500

80381040108
0.0517ha

numărul cadastral al terenului,
suprafața a terenului

8038104

hotarul și numărul sectorului
cadastral

hotarul terenului corectat
în urma lucrărilor cadastrale
de corectare a erorilor

Directorul executiv

(numele, prenumele)

(semnătura)

Inginer
cadastral certificat

(numele, prenumele)

(semnătura)

Executor

(numele, prenumele)

(semnătura)

Data ontocmirii: 27.10.2022

Planul geometric al terenurilor corectate din satul Tătărești, raionul Strășeni

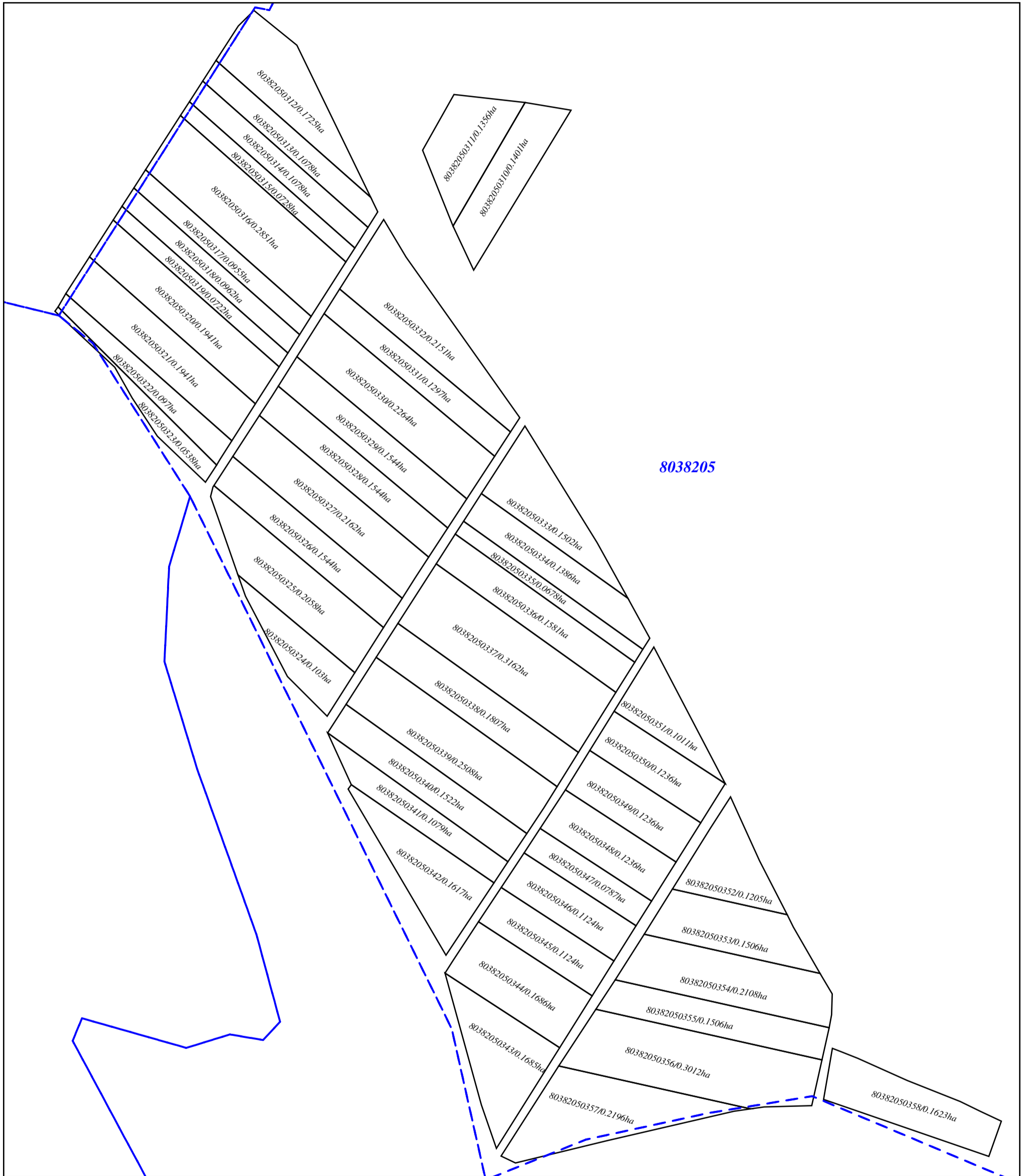
APROBAT:

Prin decizia consiliului local sat. Tătărești

Nr. _____ din ____ / ____ / _____

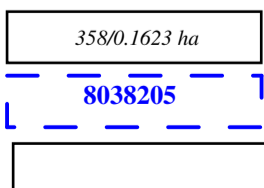
Sistemul de coordonate MR99

Sectorul cadastral 8038205



Scara 1 : 1700

Semne conven ionale:



numărul cadastral al terenului, suprafa a terenului

hotarul și numărul sectorului cadastral

hotarul sectorului de teren

Directorul executiv

(numele,prenumele)

(semnătura)

Inginer
cadastral certificat

(numele,prenumele)

(semnătura)

Executor

(numele,prenumele)

(semnătura)

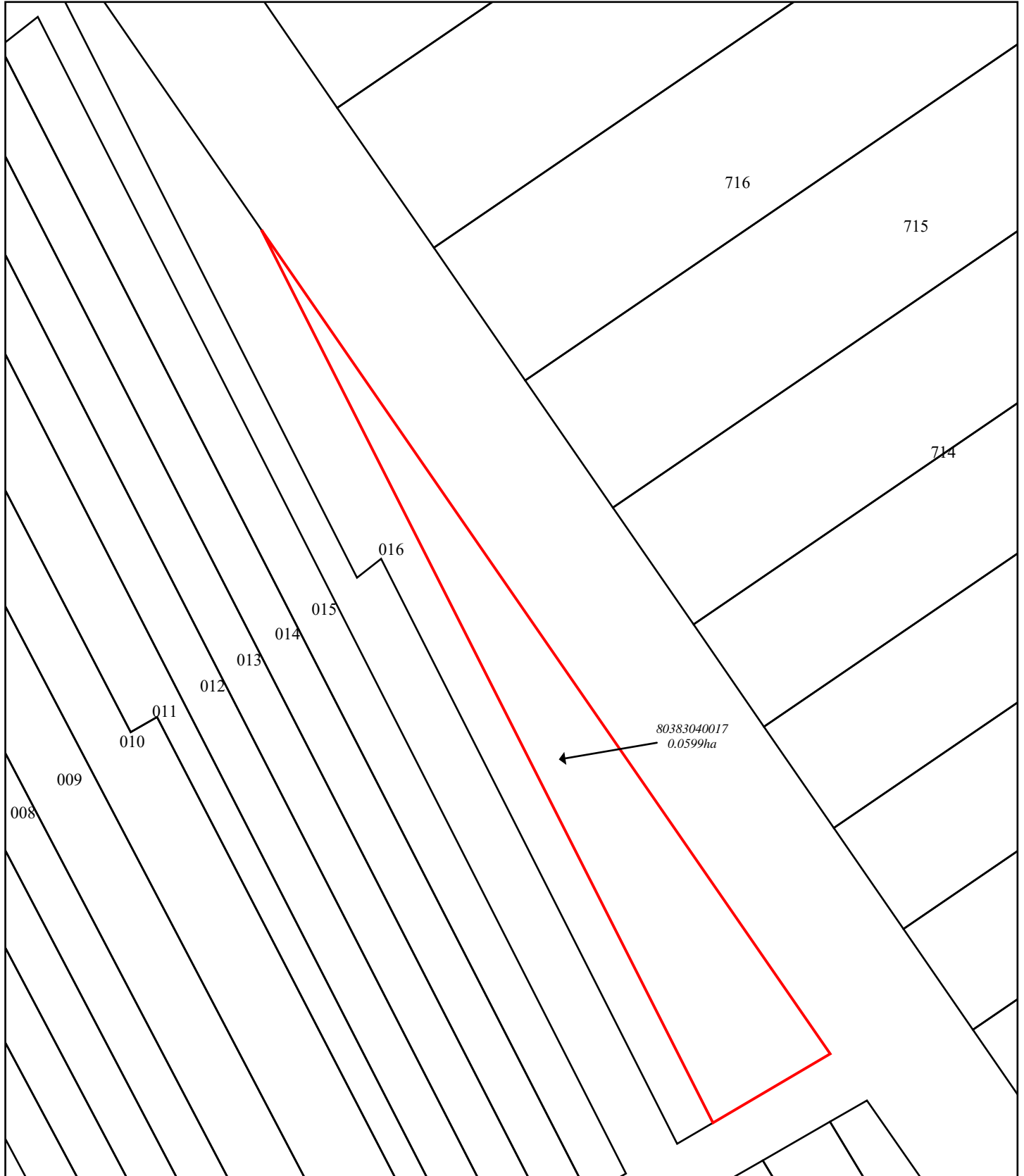
Data ontocmirii: 27.10.2022

Planul geometric al terenurilor corectate din satul Tătărești, raionul Strășeni

Sectorul cadastral 8038304

APROBAT:
Prin decizia consiliului local sat. Tătărești
Nr. _____ din ____ / ____ / _____

Sistemul de coordonate MR99



Semne convenționale:

Scara 1 : 500

80383040017
0.0599ha

numărul cadastral al terenului,
suprafața a terenului

8038304

hotarul și numărul sectorului
cadastral

Hotarul terenului corectat

în urma lucrărilor cadastrale
de corectare a erorilor

Directorul executiv

(numele, prenumele)

(semnătura)

Inginer
cadastral certificat

(numele, prenumele)

(semnătura)

Executor

(numele, prenumele)

(semnătura)

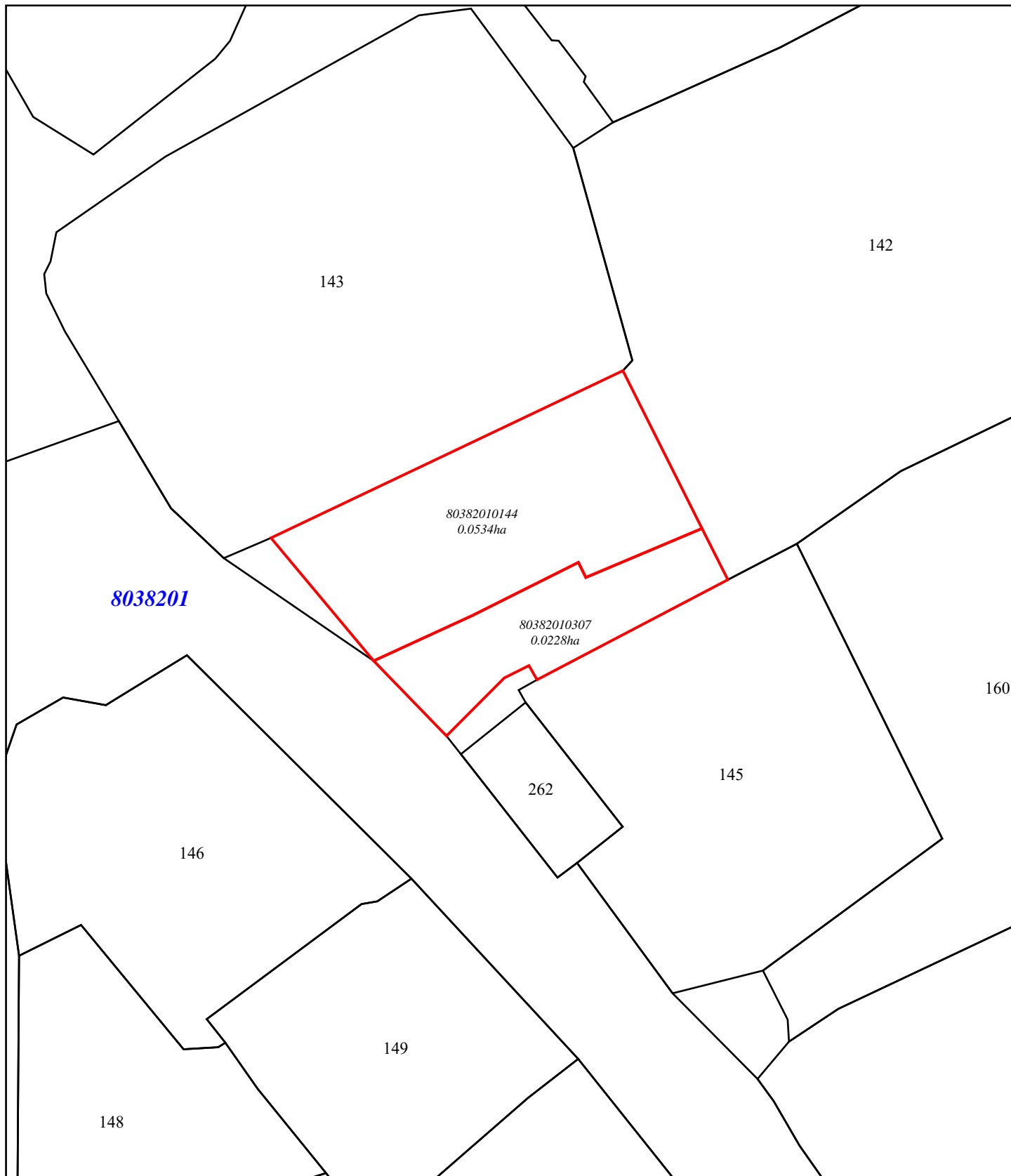
Data ontocmirii: 27.10.2022

Planul geometric al terenurilor corectate din satul Tătărești, raionul Strășeni

Sectorul cadastral 8038201

APROBAT:
Prin decizia consiliului local sat. Tătărești
Nr. _____ din ____ / ____ / _____

Sistemul de coordonate MR99



Semne convenționale:

Scara 1 : 1000

80382010144
0.0534ha

numărul cadastral al terenului,
suprafața a terenului

8038201

hotarul și numărul sectorului
cadastral

hotarul terenului corectat
în urma lucrărilor cadastrale
de corectare a erorilor

Directorul executiv

(numele, prenumele)

(semnătura)

Inginer
cadastral certificat

(numele, prenumele)

(semnătura)

Executor

(numele, prenumele)

(semnătura)

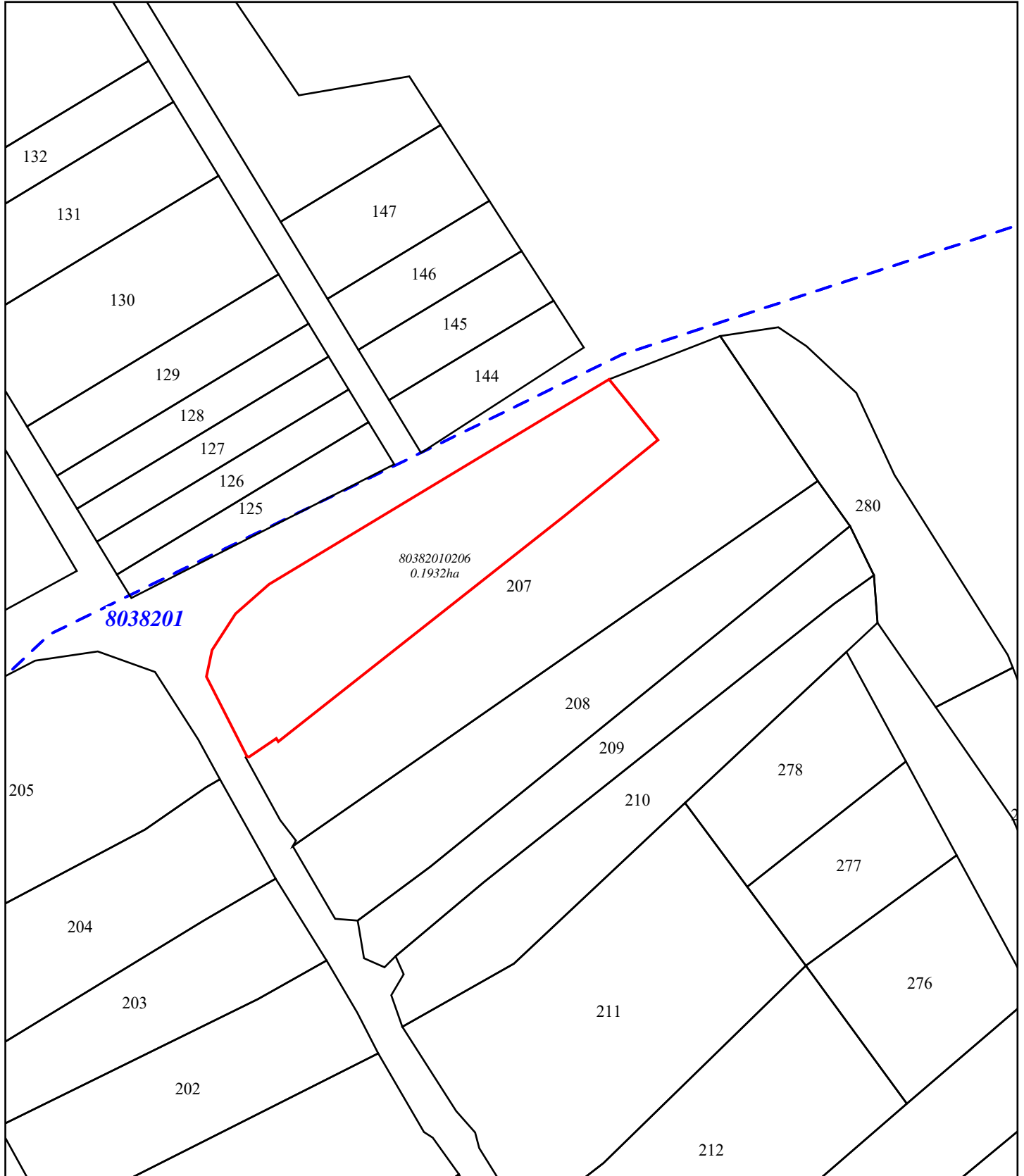
Data ontocmirii: 27.10.2022

Planul geometric al terenurilor corectate din satul Tătărești, raionul Strășeni

Sectorul cadastral 8038201

APROBAT:
Prin decizia consiliului local sat. Tătărești
Nr. _____ din ____ / ____ / _____

Sistemul de coordonate MR99



Semne convenționale:

Scara 1 : 1000

80382010206
0.1932ha

numărul cadastral al terenului,
suprafața a terenului

8038201

hotarul și numărul sectorului
cadastral

Hotarul terenului corectat

în urma lucrărilor cadastrale
de corectare a erorilor

Directorul executiv

(numele, prenumele)

(semnătura)

Inginer
cadastral certificat

(numele, prenumele)

(semnătura)

Executor

(numele, prenumele)

(semnătura)

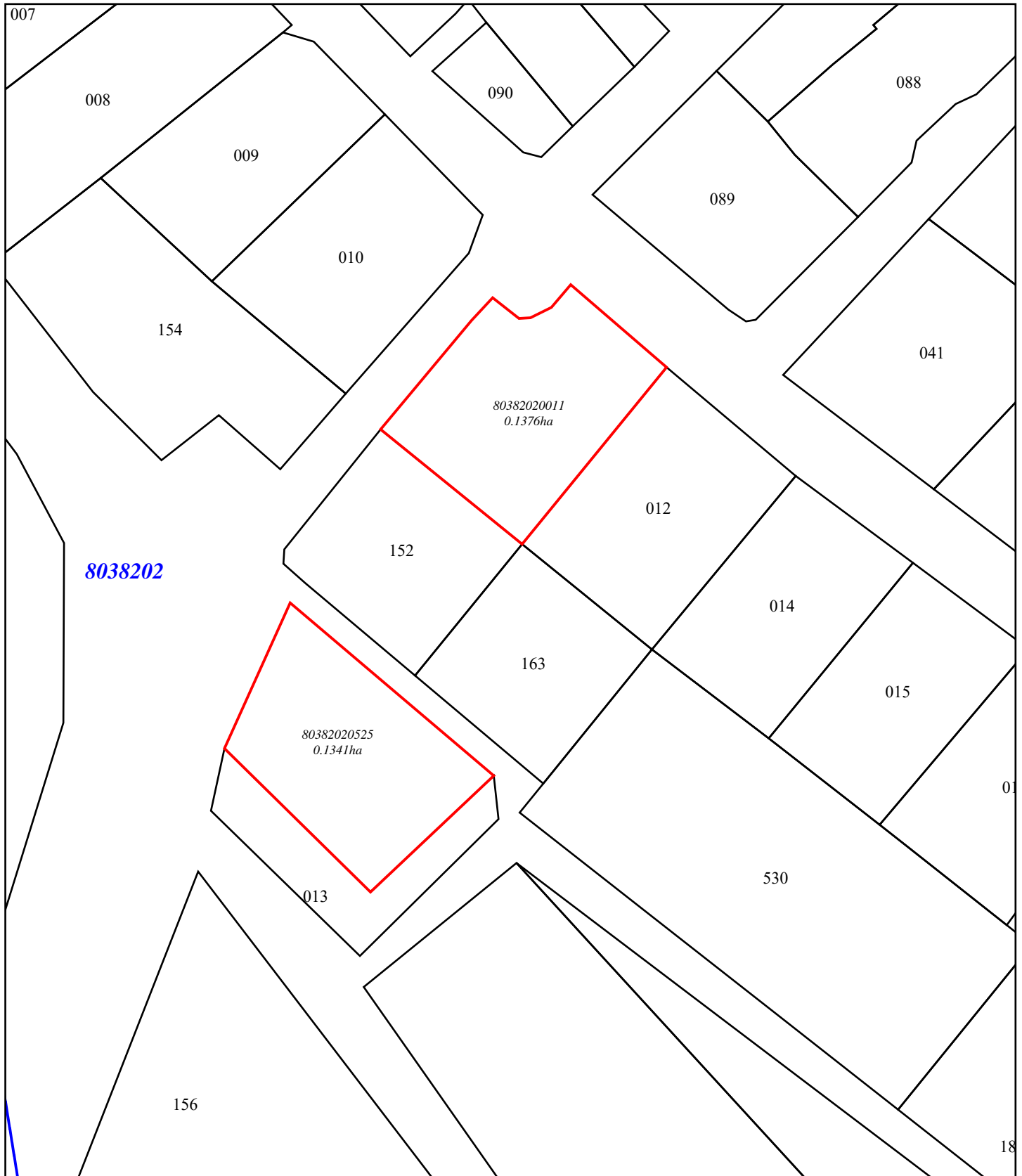
Data ontocmirii: 27.10.2022

Planul geometric al terenurilor corectate din satul Tătărești, raionul Strășeni

Sectorul cadastral 8038202

APROBAT:
Prin decizia consiliului local sat. Tătărești
Nr. _____ din ____ / ____ / _____

Sistemul de coordonate MR99



Semne convenționale:

Scara 1 : 1000

80382020377
0.1422ha

numărul cadastral al terenului,
suprafața a terenului

8038202

hotarul și numărul sectorului
cadastral

Red outline

hotarul terenului corectat
în urma lucrărilor cadastrale
de corectare a erorilor

Directorul executiv

(numele, prenumele)

(semnătura)

Inginer
cadastral certificat

(numele, prenumele)

(semnătura)

Executor

(numele, prenumele)

(semnătura)

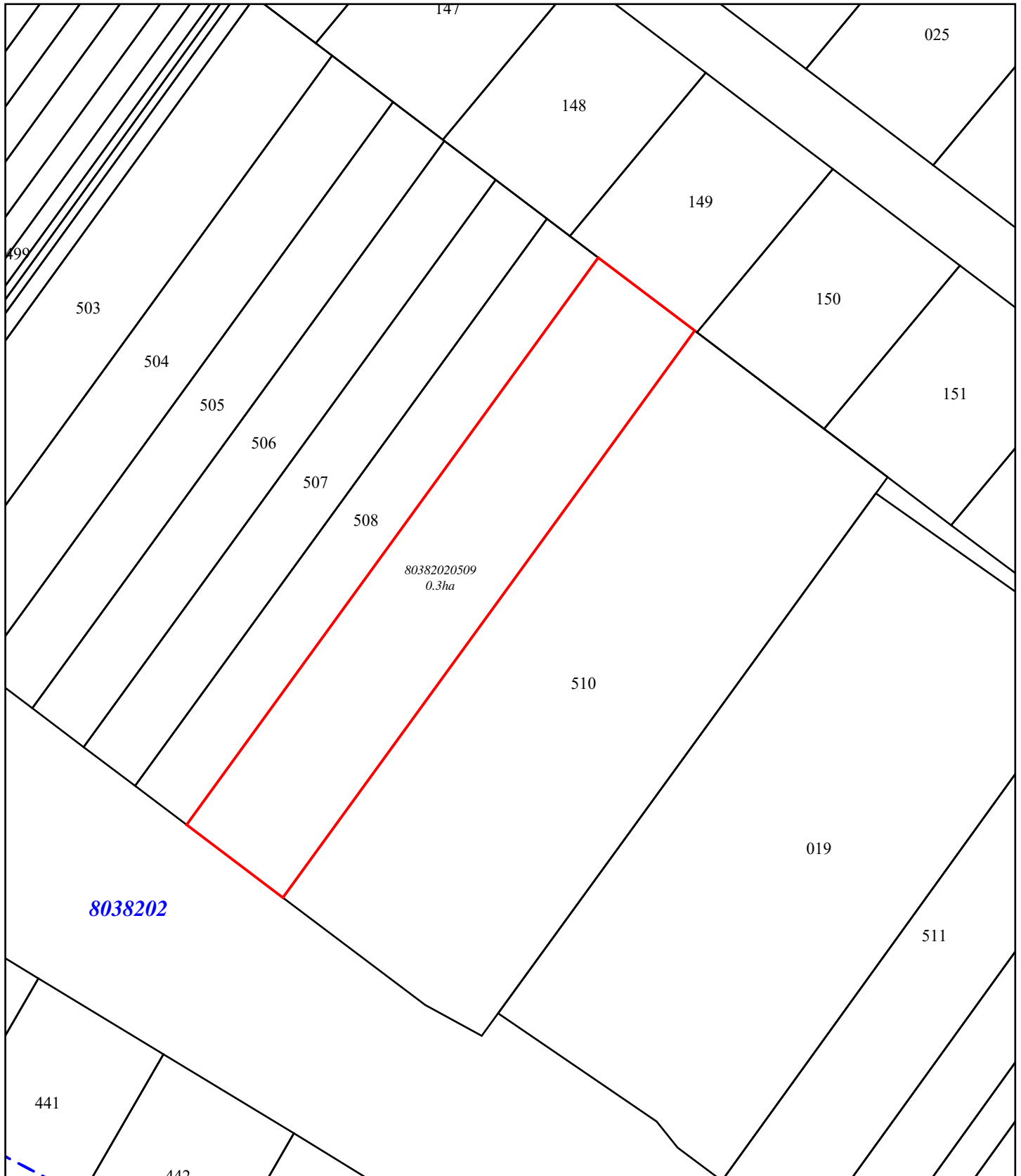
Data ontocmirii: 27.10.2022

Planul geometric al terenurilor corectate din satul Tătărești, raionul Strășeni

Sectorul cadastral 8038202

APROBAT:
Prin decizia consiliului local sat. Tătărești
Nr. _____ din ____ / ____ / _____

Sistemul de coordonate MR99



Semne convenționale:

Scara 1 : 1000

80382020377
0.1422ha

numărul cadastral al terenului,
suprafața a terenului

8038202

hotarul și numărul sectorului
cadastral

[Red outline box]

hotarul terenului corectat
în urma lucrărilor cadastrale
de corectare a erorilor

Directorul executiv

(numele, prenumele)

(semnătura)

Inginer
cadastral certificat

(numele, prenumele)

(semnătura)

Executor

(numele, prenumele)

(semnătura)

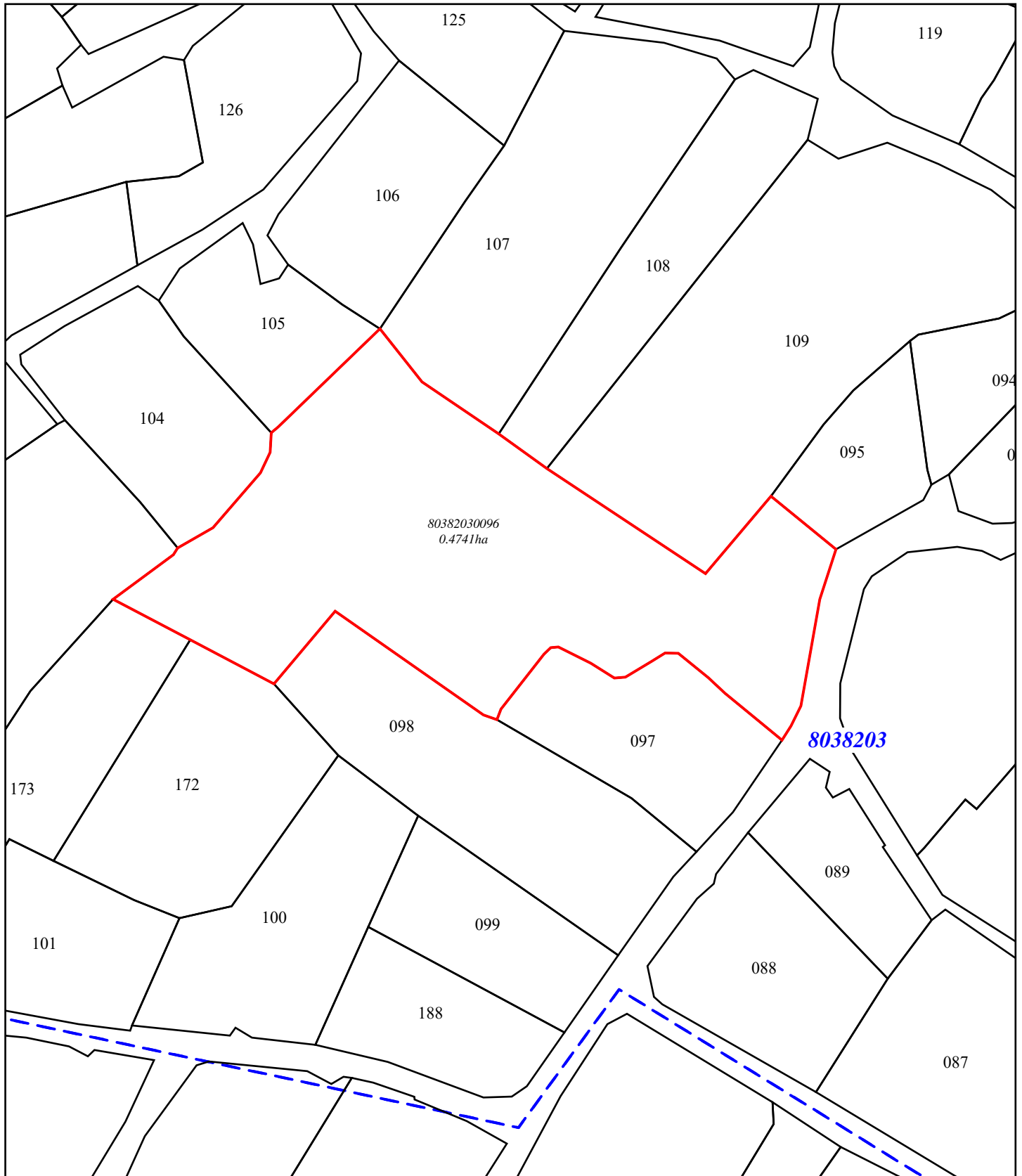
Data ontocmirii: 27.10.2022

Planul geometric al terenurilor corectate din satul Tătărești, raionul Strășeni

Sectorul cadastral 8038203

APROBAT:
Prin decizia consiliului local sat. Tătărești
Nr. _____ din ____ / ____ / _____

Sistemul de coordonate MR99



Semne convenționale:

Scara 1 : 1000

80382030096
0.4741ha

numărul cadastral al terenului,
suprafața a terenului

8038203

hotarul și numărul sectorului
cadastral

Hotarul terenului corectat

în urma lucrărilor cadastrale
de corectare a erorilor

Directorul executiv

(numele, prenumele)

(semnătura)

Inginer
cadastral certificat

(numele, prenumele)

(semnătura)

Executor

(numele, prenumele)

(semnătura)

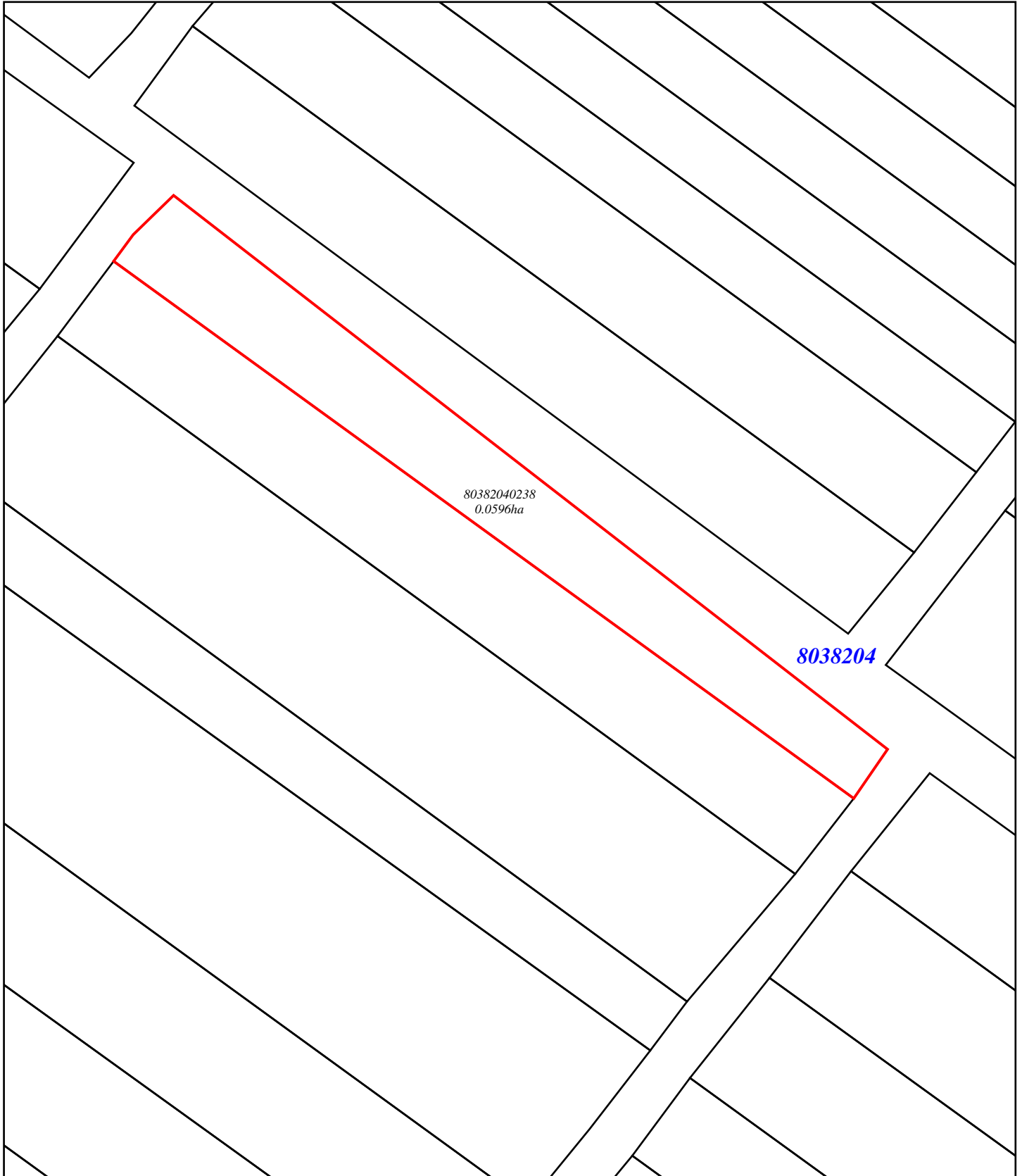
Data ontocmirii: 27.10.2022

Planul geometric al terenurilor corectate din satul Tătărești, raionul Strășeni

Sectorul cadastral 8038204

APROBAT:
Prin decizia consiliului local sat. Tătărești
Nr. _____ din ____ / ____ / _____

Sistemul de coordonate MR99



Semne convenționale:

Scara 1 : 5000

80382040238
0.0596ha

numărul cadastral al terenului,
suprafața a terenului

8038204

hotarul și numărul sectorului
cadastral

Hotarul terenului corectat

în urma lucrărilor cadastrale
de corectare a erorilor

Directorul executiv

(numele, prenumele)

(semnătura)

Inginer
cadastral certificat

(numele, prenumele)

(semnătura)

Executor

(numele, prenumele)

(semnătura)

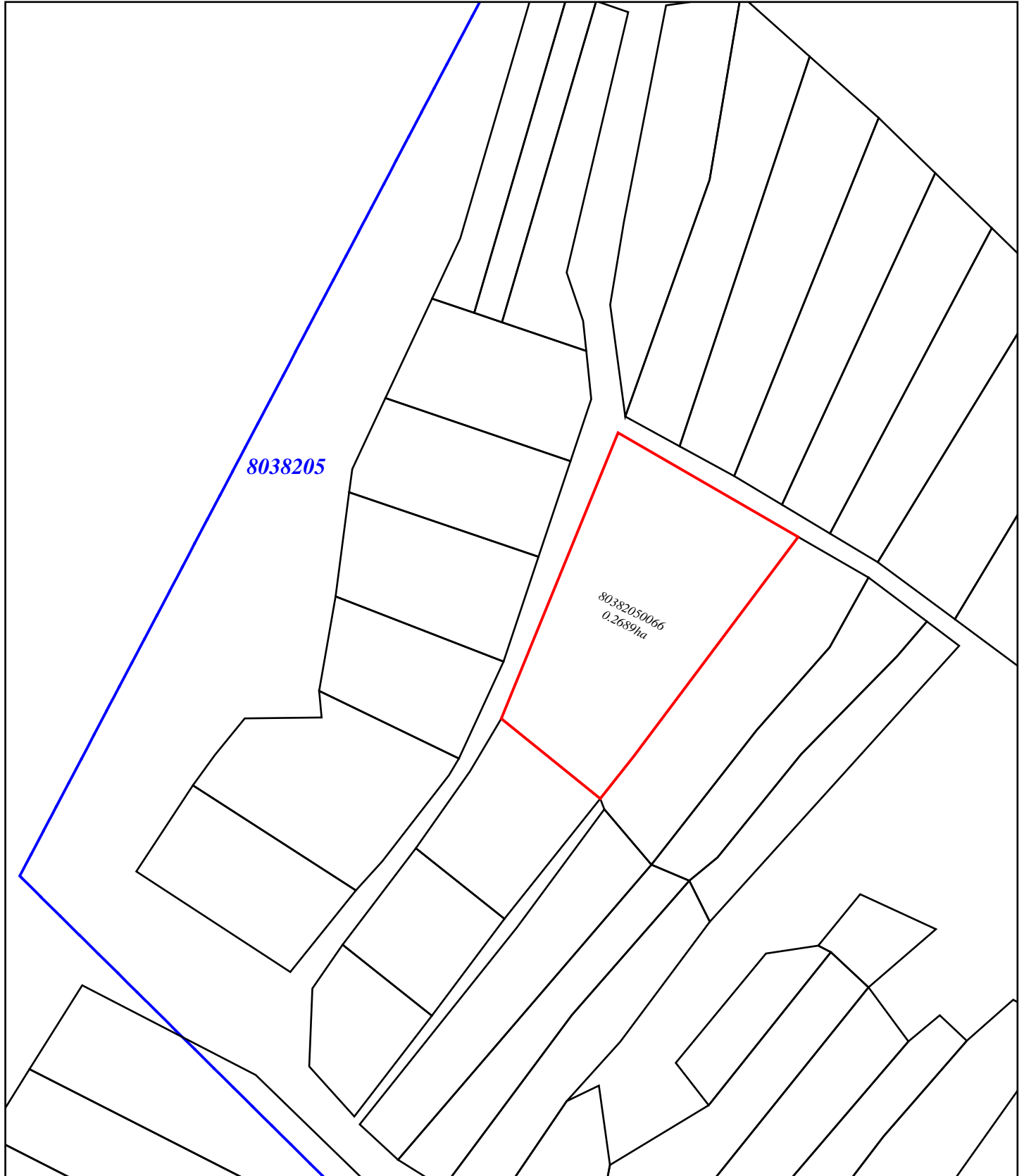
Data ontocmirii: 27.10.2022

Planul geometric al terenurilor corectate din satul Tătărești, raionul Strășeni

Sectorul cadastral 8038205

APROBAT:
Prin decizia consiliului local sat. Tătărești
Nr. _____ din ____ / ____ / ____

Sistemul de coordonate MR99



Semne convenționale:

Scara 1 : 1200

80382050066
0.2689ha

numărul cadastral al terenului,
suprafața terenului

8038205

hotarul și numărul sectorului
cadastral

Hotarul terenului corectat

în urma lucrărilor cadastrale
de corectare a erorilor

Directorul executiv

(numele, prenumele)

(semnătura)

Inginer
cadastral certificat

(numele, prenumele)

(semnătura)

Executor

(numele, prenumele)

(semnătura)

Data ontocmirii: 27.10.2022

Planul geometric al terenurilor corectate din satul Tătărești, raionul Strășeni

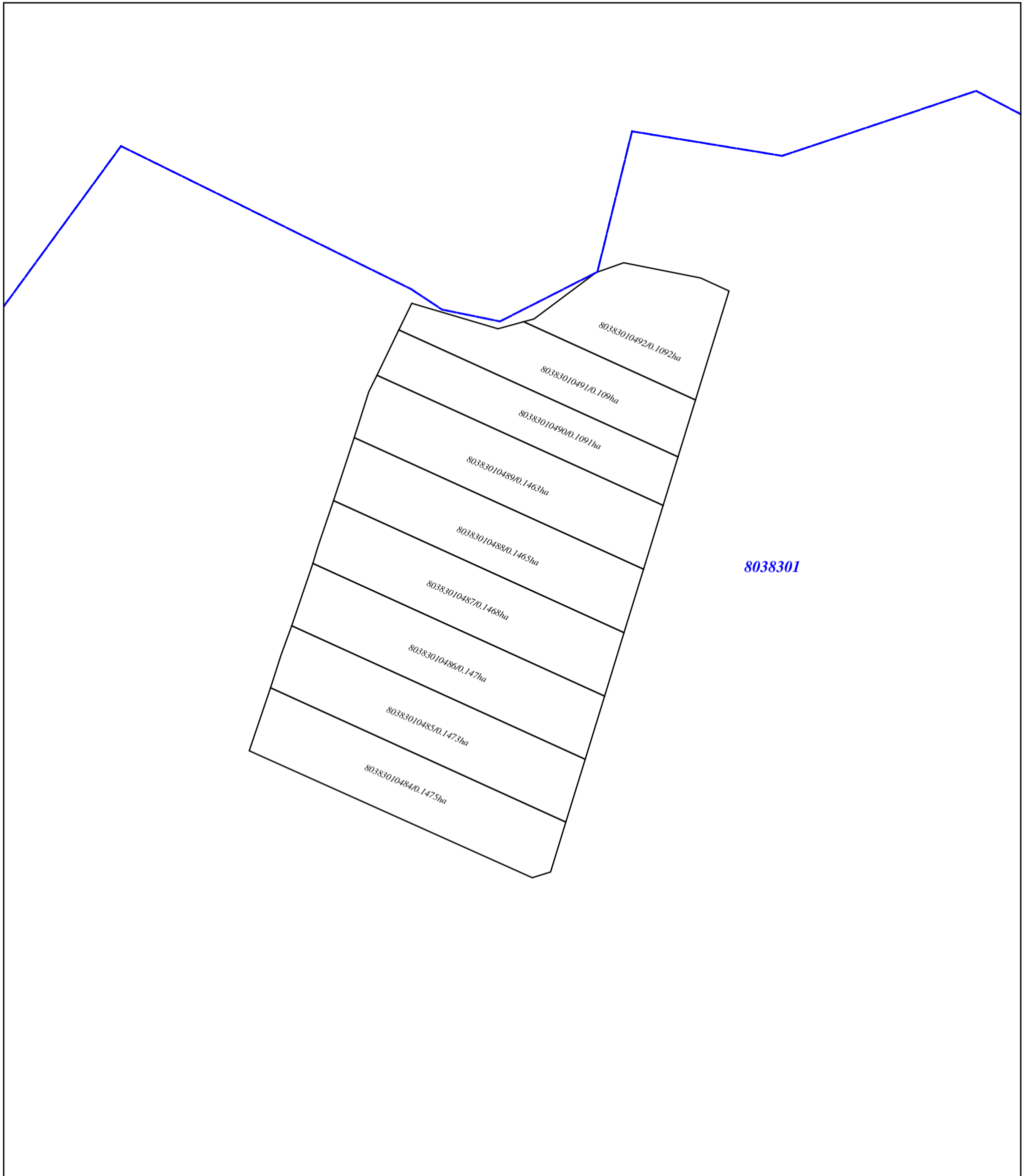
APROBAT:

Prin decizia consiliului local sat. Tătărești

Nr. _____ din ____ / ____ / _____

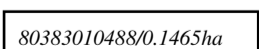
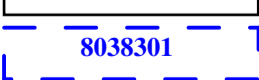

Sistemul de coordonate MR99

Sectorul cadastral 8038301



Scara 1 : 1000

Semne convenționale:

	numărul cadastral al terenului, suprafața terenului
	hotarul și numărul sectorului cadastral
	hotarul sectorului de teren

Directorul executiv

_____ (numele, prenumele)

_____ (semnătura)

Inginer
cadastral certificat

_____ (numele, prenumele)

_____ (semnătura)

Executor

_____ (numele, prenumele)

_____ (semnătura)

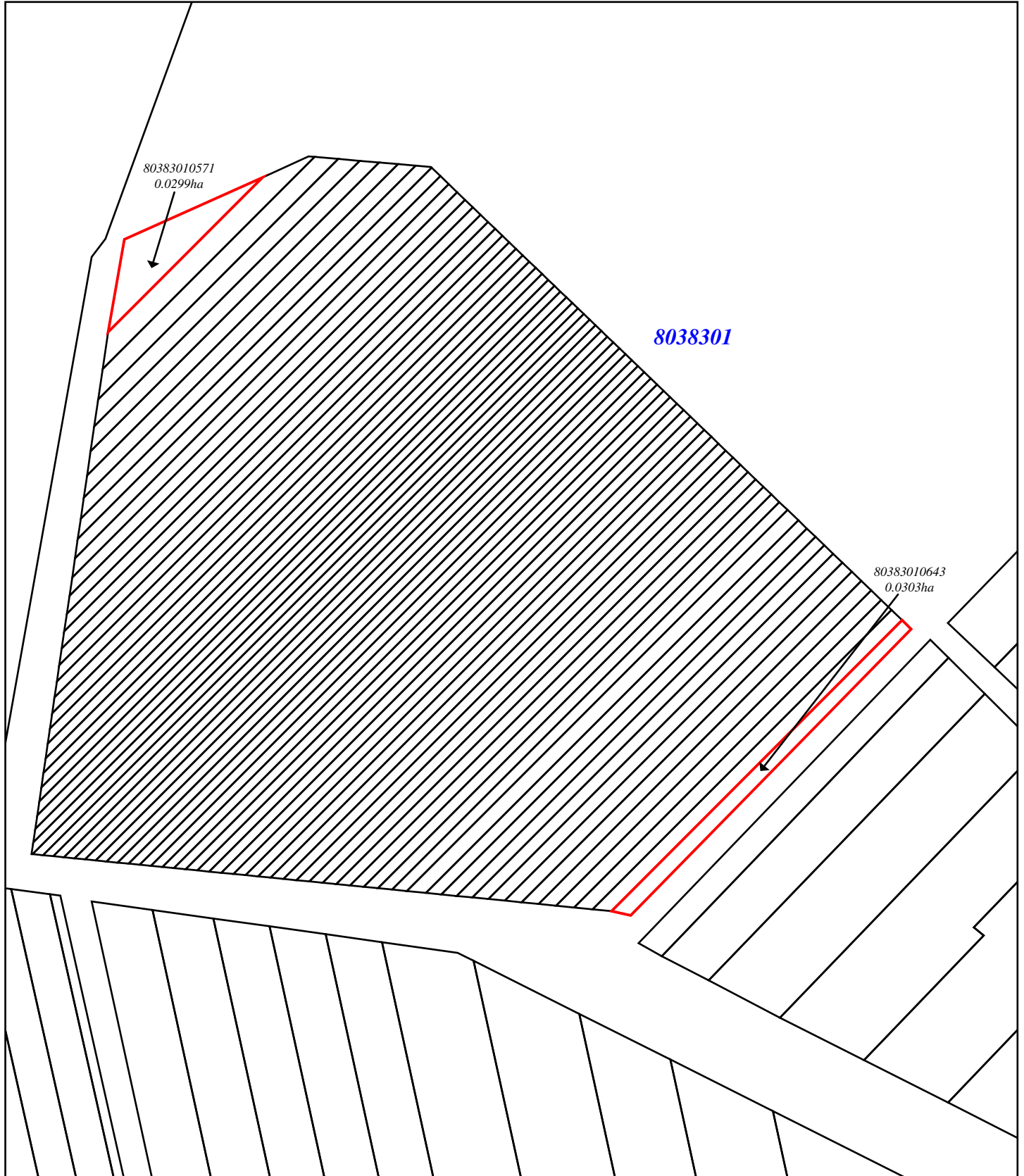
Data ontocmirii: 27.10.2022

Planul geometric al terenurilor corectate din satul Tătărești, raionul Strășeni

Sectorul cadastral 8038301

APROBAT:
Prin decizia consiliului local sat. Tătărești
Nr. _____ din ____ / ____ / _____

Sistemul de coordonate MR99



Semne convenționale:

Scara 1 : 1200

Directorul executiv

80383010643
0.0303ha

numărul cadastral al terenului,
suprafața a terenului

8038301

hotarul și numărul sectorului
cadastral

hotarul terenului corectat
în urma lucrărilor cadastrale
de corectare a erorilor

(numele, prenumele)

(semnătura)

Inginer
cadastral certificat

(numele, prenumele)

(semnătura)

Executor

(numele, prenumele)

(semnătura)

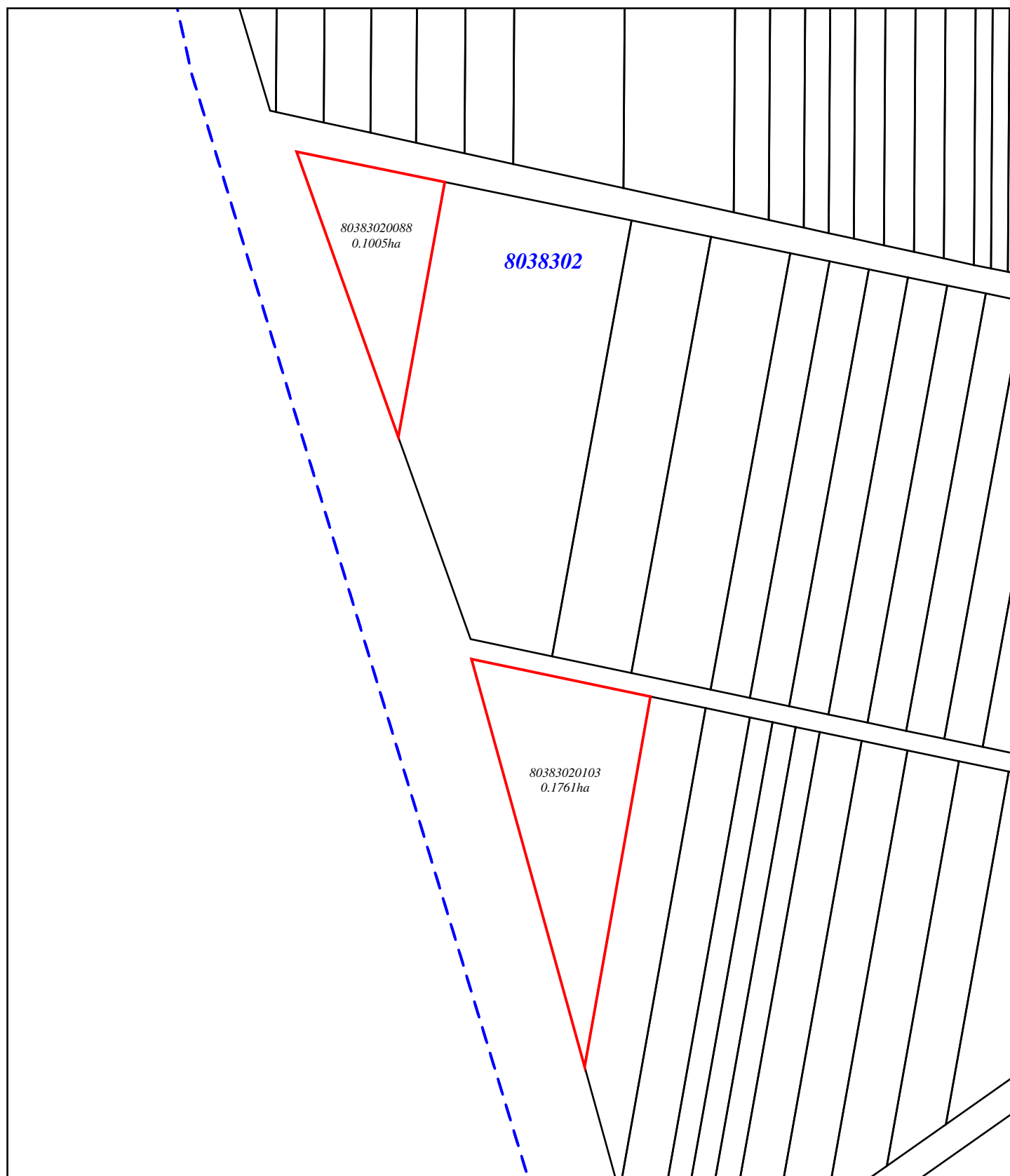
Data ontocmirii: 27.10.2022

Planul geometric al terenurilor corectate din satul Tătărești, raionul Strășeni

Sectorul cadastral 8038302

APROBAT:
Prin decizia consiliului local sat. Tătărești
Nr. _____ din ____ / ____ / _____

Sistemul de coordonate MR99



Semne convenționale:

Scara 1 : 1200

80383020103
0.1761ha

numărul cadastral al terenului,
suprafața terenului

8038302

hotarul și numărul sectorului
cadastral

hotarul terenului corectat
în urma lucrărilor cadastrale
de corectare a erorilor

Directorul executiv

(numele, prenumele)

(semnătura)

Inginer
cadastral certificat

(numele, prenumele)

(semnătura)

Executor

(numele, prenumele)

(semnătura)

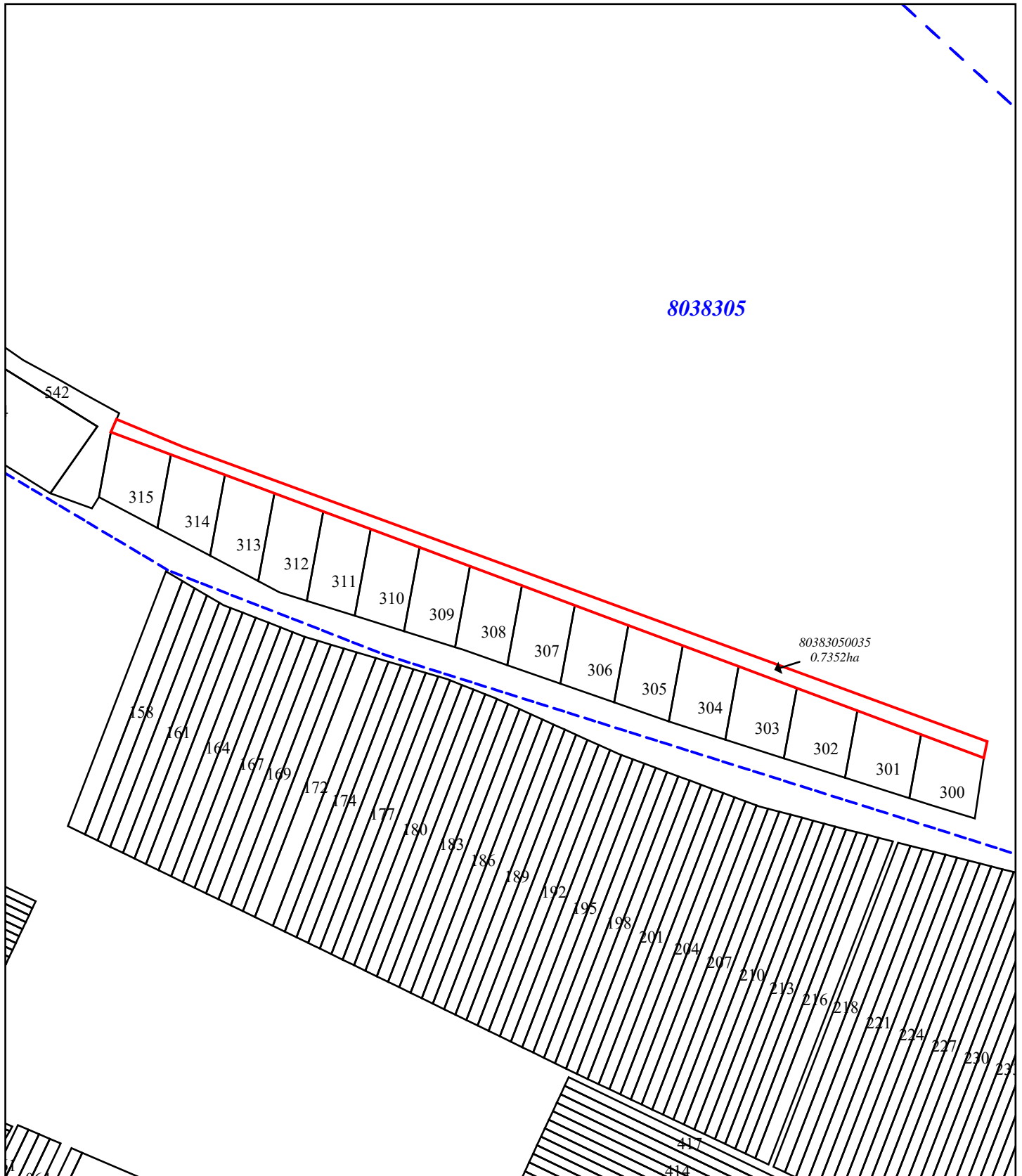
Data ontocmirii: 27.10.2022

Planul geometric al terenurilor corectate din satul Tătărești, raionul Strășeni

Sectorul cadastral 8038305

APROBAT:
Prin decizia consiliului local sat. Tătărești
Nr. _____ din ____ / ____ / _____

Sistemul de coordonate MR99



Semne convenționale:


Scara 1 : 4000

80383050035
0.7352ha

numărul cadastral al terenului,
suprafața a terenului

8038305

hotarul și numărul sectorului
cadastral



hotarul terenului corectat
în urma lucrărilor cadastrale
de corectare a erorilor

Directorul executiv

(numele, prenumele)

(semnătura)

Inginer
cadastral certificat

(numele, prenumele)

(semnătura)

Executor

(numele, prenumele)

(semnătura)

Data ontocmirii: 27.10.2022

Planul geometric al terenurilor corectate din satul Tătărești, raionul Strășeni

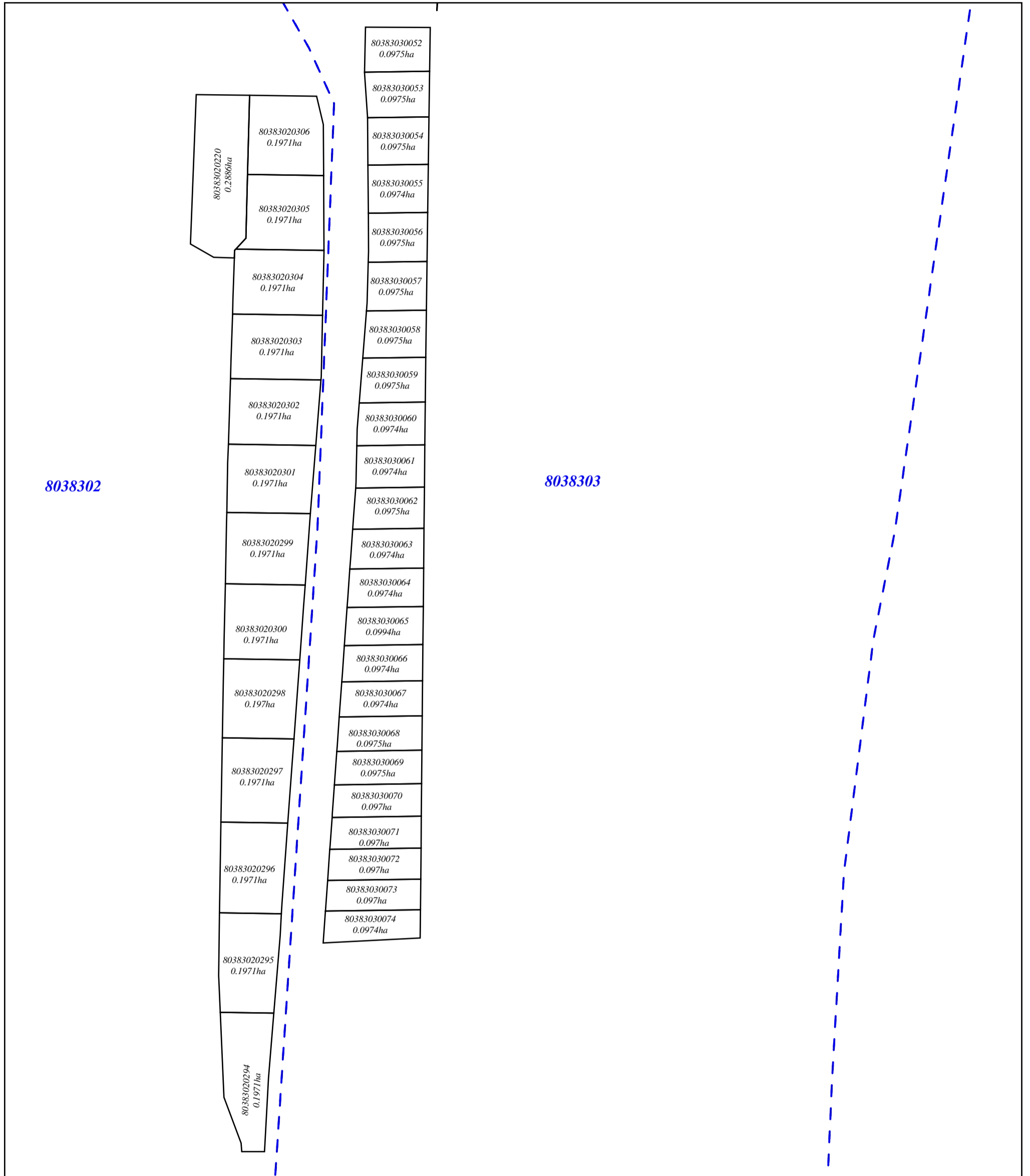
APROBAT:

Prin decizia consiliului local sat. Tătărești

Nr. _____ din ____ / ____ / _____

Sistemul de coordonate MR99

Sectorul cadastral 8038302 și 8038303



Scara 1 : 2200

Semne convenționale:

80383030074
0.0974ha

numărul cadastral al terenului, suprafața terenului

8038302

hotarul și numărul sectorului cadastral

hotarul sectorului de teren

Directorul executiv _____

(numele, prenumele)

(semnătura)

Inginer
cadastral certificat _____

(numele, prenumele)

(semnătura)

Executor _____

(numele, prenumele)

(semnătura)

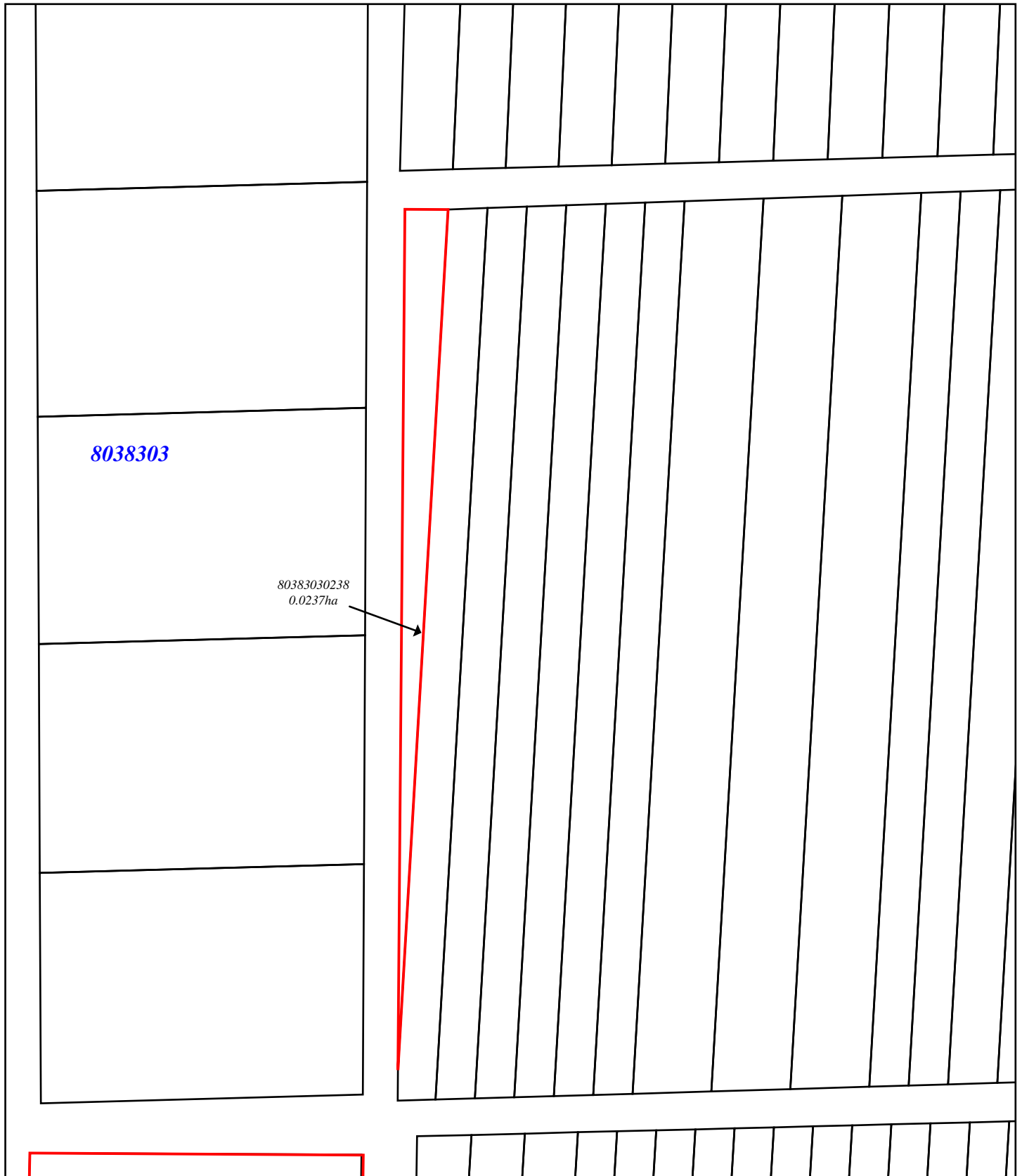
Data ontocmirii: 27.10.2022

Planul geometric al terenurilor corectate din satul Tătărești, raionul Strășeni

Sectorul cadastral 8038303

APROBAT:
Prin decizia consiliului local sat. Tătărești
Nr. _____ din ____ / ____ / _____

Sistemul de coordonate MR99



Semne convenționale:

Scara 1 : 6000

80383030238
0.0237ha

numărul cadastral al terenului,
suprafața a terenului

8038303

hotarul și numărul sectorului
cadastral

hotarul terenului corectat
în urma lucrărilor cadastrale
de corectare a erorilor

Directorul executiv

(numele, prenumele)

(semnătura)

Inginer
cadastral certificat

(numele, prenumele)

(semnătura)

Executor

(numele, prenumele)

(semnătura)

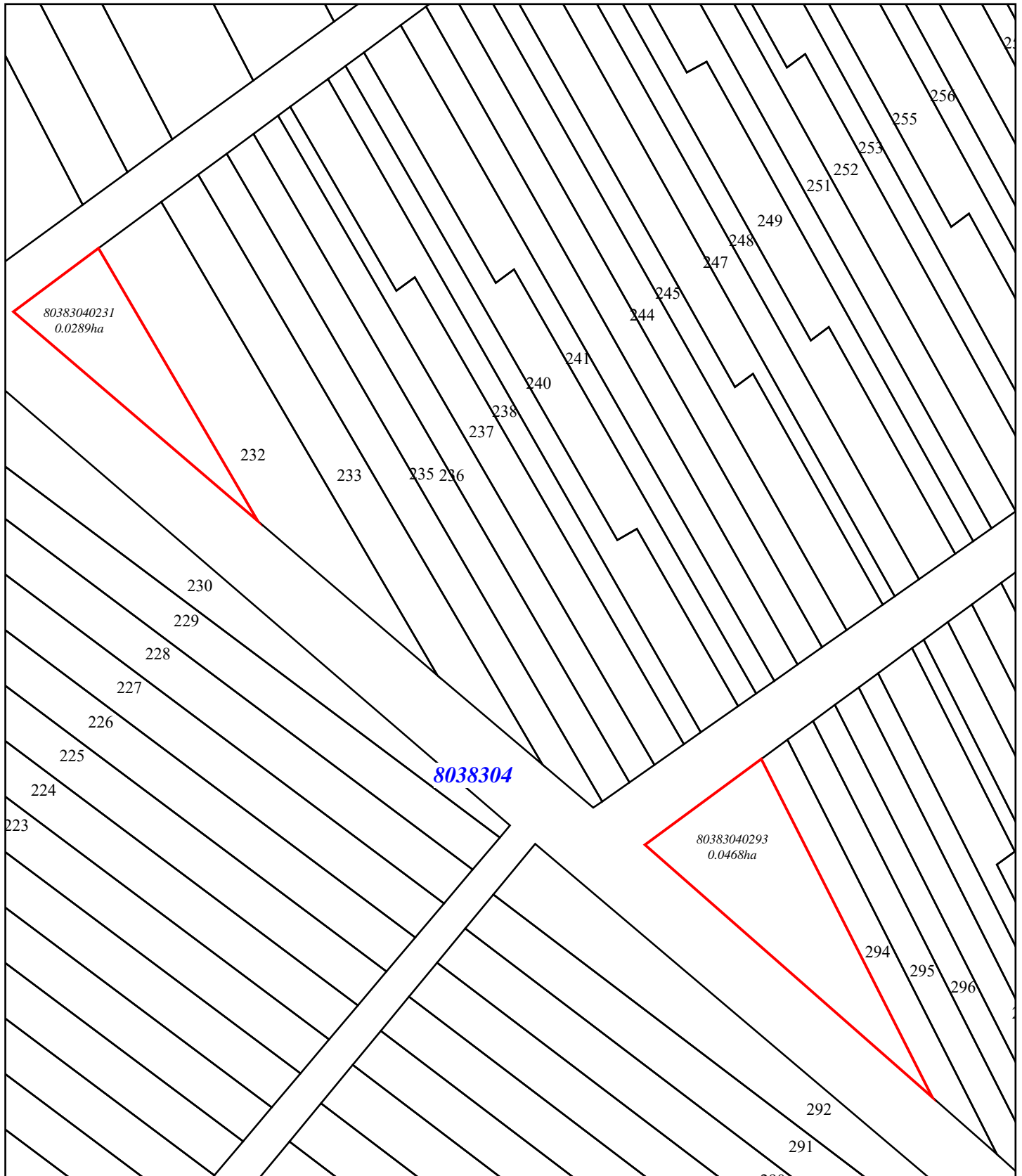
Data ontocmirii: 27.10.2022

Planul geometric al terenurilor corectate din satul Tătărești, raionul Strășeni

Sectorul cadastral 8038304

APROBAT:
Prin decizia consiliului local sat. Tătărești
Nr. _____ din ____ / ____ / _____

Sistemul de coordonate MR99



Semne convenționale:

Scara 1 : 1000

80383040231
0.0289ha

numărul cadastral al terenului,
suprafața a terenului

8038304

hotarul și numărul sectorului
cadastral

hotarul terenului corectat
în urma lucrărilor cadastrale
de corectare a erorilor

Directorul executiv

(numele, prenumele)

(semnătura)

Inginer
cadastral certificat

(numele, prenumele)

(semnătura)

Executor

(numele, prenumele)

(semnătura)

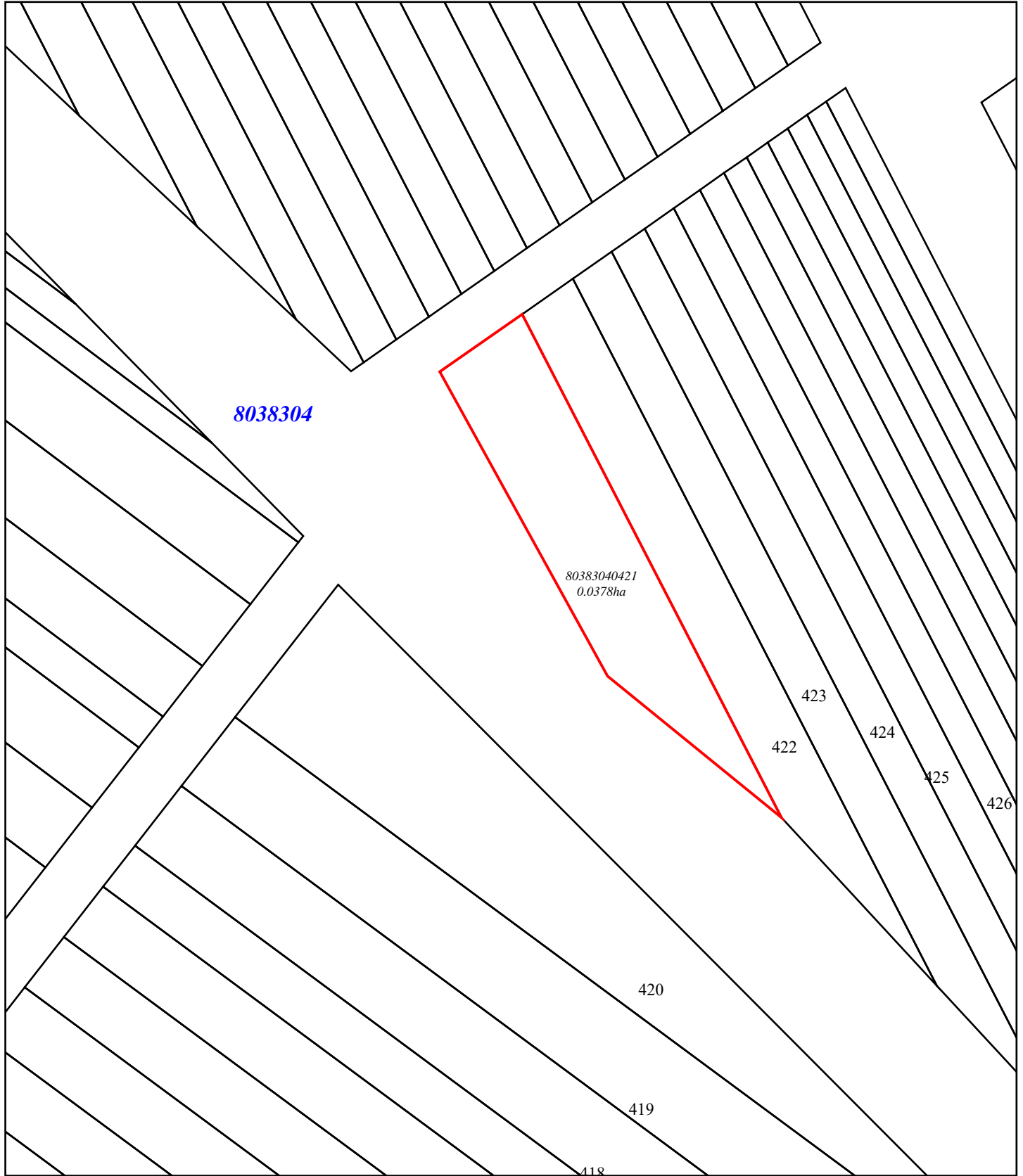
Data ontocmirii: 27.10.2022

Planul geometric al terenurilor corectate din satul Tătărești, raionul Strășeni

Sectorul cadastral 8038304

APROBAT:
Prin decizia consiliului local sat. Tătărești
Nr. _____ din ____ / ____ / _____

Sistemul de coordonate MR99



Semne convenționale:

Scara 1 : 1000

80383040421
0.0378ha

numărul cadastral al terenului,
suprafața a terenului

8038304

hotarul și numărul sectorului
cadastral

hotarul terenului corectat
în urma lucrărilor cadastrale
de corectare a erorilor

Directorul executiv

(numele, prenumele)

(semnătura)

Inginer
cadastral certificat

(numele, prenumele)

(semnătura)

Executor

(numele, prenumele)

(semnătura)

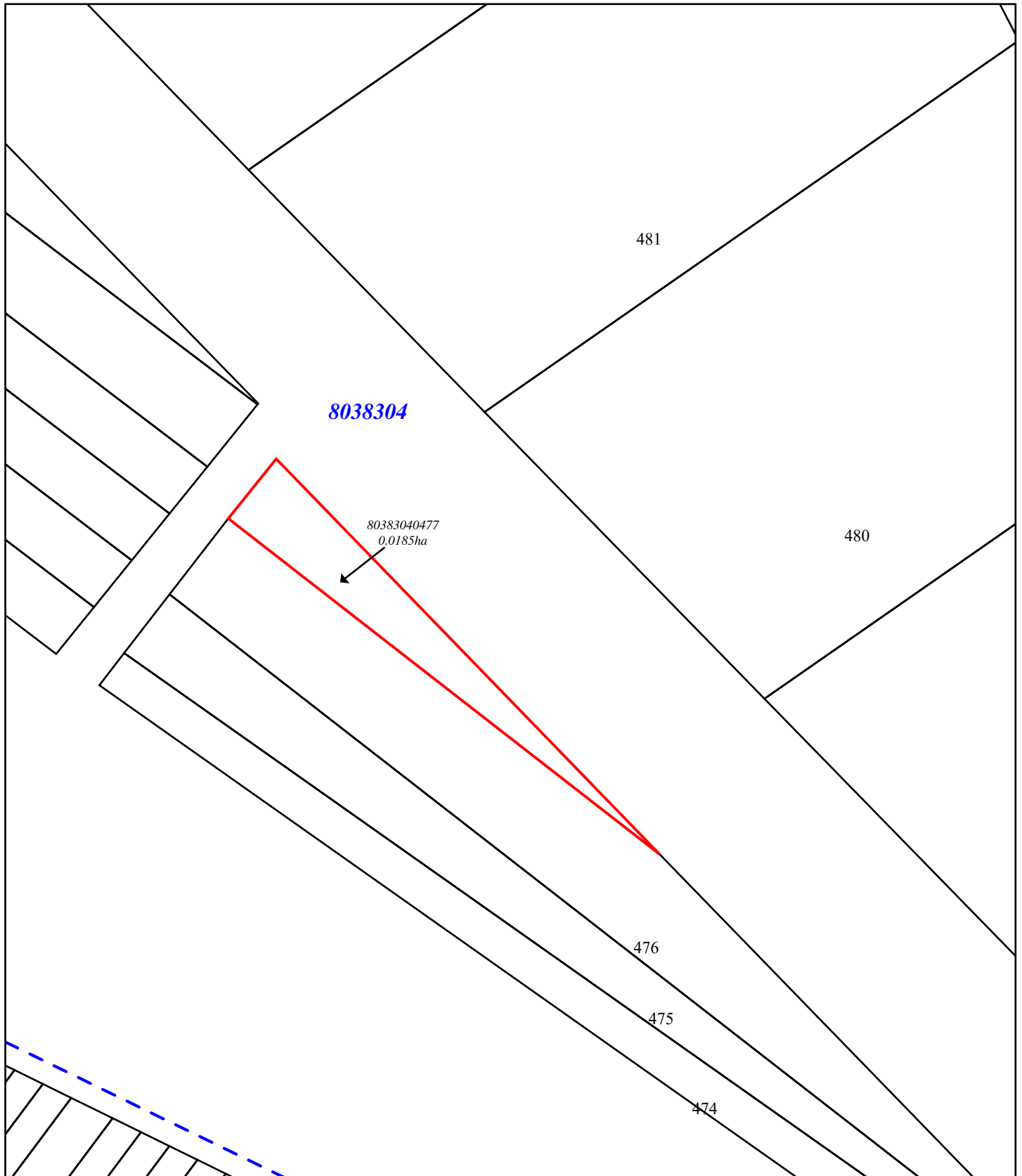
Data ontocmirii: 27.10.2022

Planul geometric al terenurilor corectate din satul Tătărești, raionul Strășeni

Sectorul cadastral 8038304

APROBAT:
Prin decizia consiliului local sat. Tătărești
Nr. _____ din ____ / ____ / _____

Sistemul de coordonate MR99



Semne convenționale:

Scara 1 : 500

80383040477
0.0185ha

numărul cadastral al terenului,
suprafața terenului

8038304

hotarul și numărul sectorului
cadastral

hotarul terenului corectat
în urma lucrărilor cadastrale
de corectare a erorilor

Directorul executiv

(numele, prenumele)

(semnătura)

Inginer
cadastral certificat

(numele, prenumele)

(semnătura)

Executor

(numele, prenumele)

(semnătura)

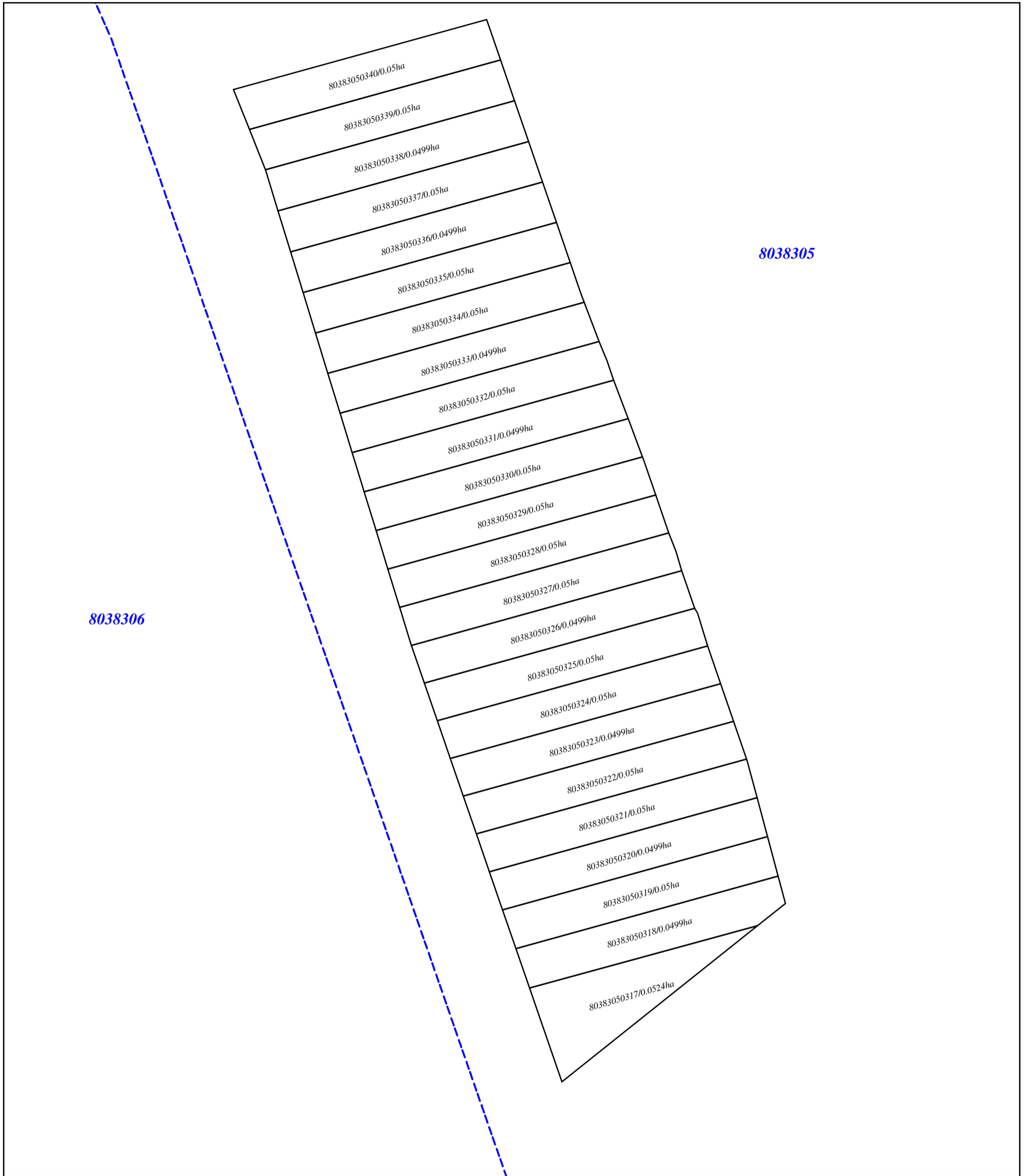
Data ontocmirii: 27.10.2022

Planul geometric al terenurilor corectate din satul Tătărești, raionul Strășeni

APROBAT:
Prin decizia consiliului local sat. Tătărești
Nr. _____ din ____ / ____ / _____

Sistemul de coordonate MR99

Sectorul cadastral 8038305



Scara 1 : 8000

Semne convenționale:

80383050317/0.0524ha	numărul cadastral al terenului, suprafața terenului
8038305	hotarul și numărul sectorului cadastral
	hotarul sectorului de teren

Directorul executiv _____
(numele, prenumele) (semnătura)

Inginer cadastral certificat _____
(numele, prenumele) (semnătura)

Executor _____
(numele, prenumele) (semnătura)

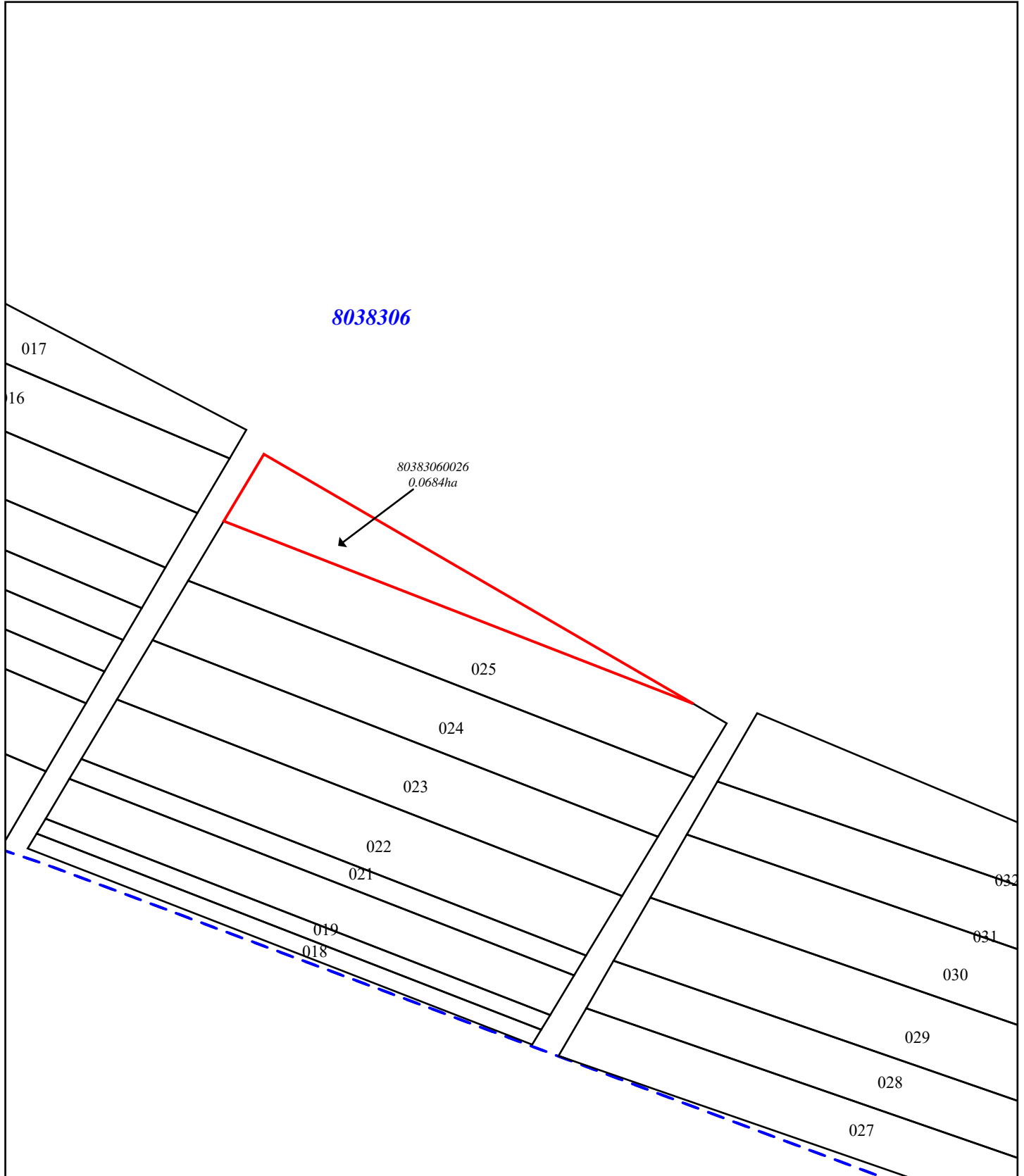
Data ontocmirii: 27.10.2022

Planul geometric al terenurilor corectate din satul Tătărești, raionul Strășeni

Sectorul cadastral 8038306

APROBAT:
Prin decizia consiliului local sat. Tătărești
Nr. _____ din ____ / ____ / _____

Sistemul de coordonate MR99



Semne convenționale:

Scara 1 : 500

80383060026
0.0684ha

numărul cadastral al terenului,
suprafața a terenului

8038306

hotarul și numărul sectorului
cadastral

hotarul terenului corectat
în urma lucrărilor cadastrale
de corectare a erorilor

Directorul executiv

(numele, prenumele)

(semnătura)

Inginer
cadastral certificat

(numele, prenumele)

(semnătura)

Executor

(numele, prenumele)

(semnătura)

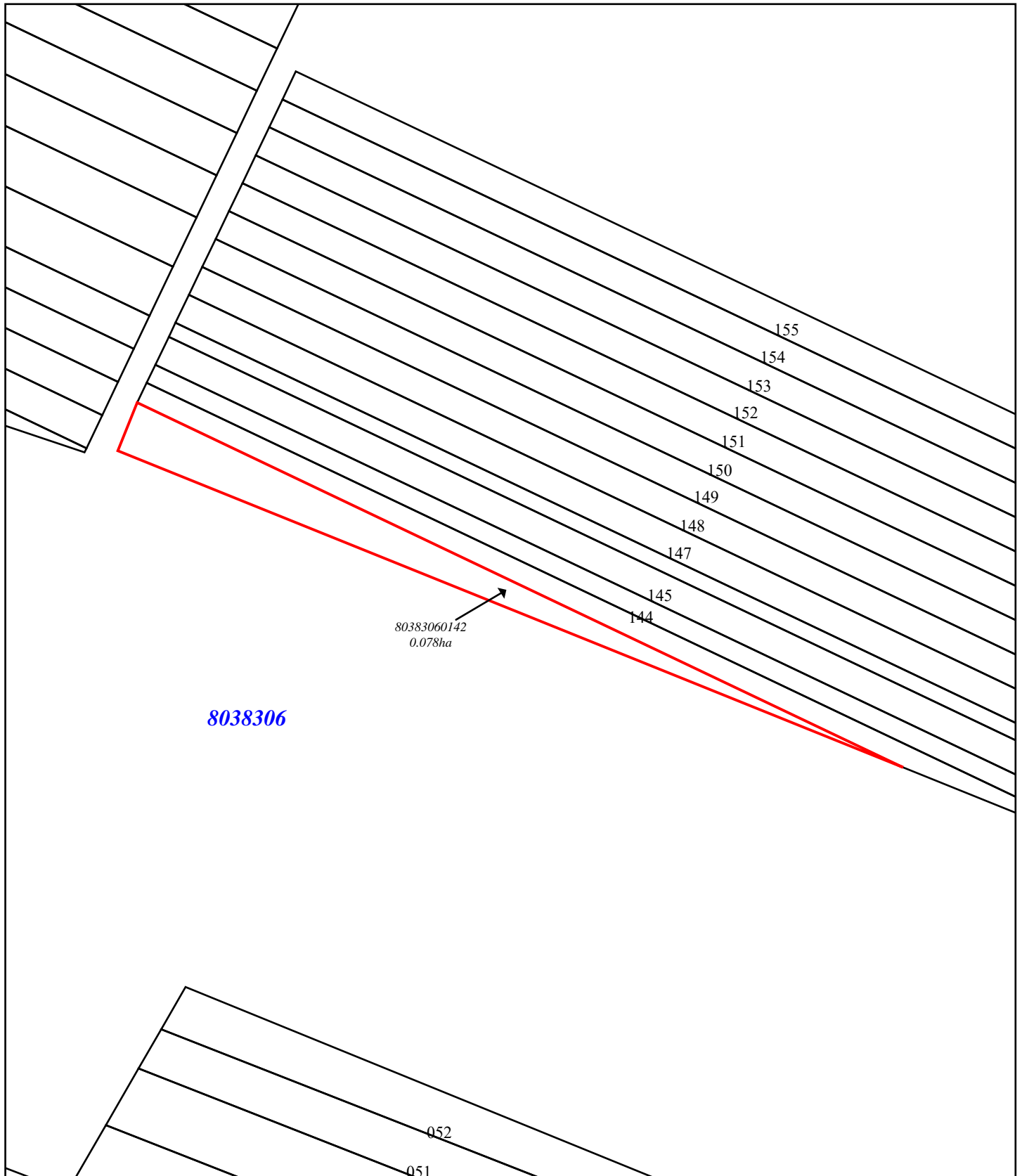
Data ontocmirii: 27.10.2022

Planul geometric al terenurilor corectate din satul Tătărești, raionul Strășeni

Sectorul cadastral 8038306

APROBAT:
Prin decizia consiliului local sat. Tătărești
Nr. _____ din ____ / ____ / _____

Sistemul de coordonate MR99



Semne convenționale:

Scara 1 : 500

80383060142
0.078ha

numărul cadastral al terenului,
suprafața a terenului

8038306

hotarul și numărul sectorului
cadastral

hotarul terenului corectat
în urma lucrărilor cadastrale
de corectare a erorilor

Directorul executiv

(numele, prenumele)

(semnătura)

Inginer
cadastral certificat

(numele, prenumele)

(semnătura)

Executor

(numele, prenumele)

(semnătura)

Data ontocmirii: 27.10.2022