

PROIECT – DECIZIE nr. 6/10 din 16.12.2022

**„Cu privire la trecerea bunurilor imobile din domeniul public
în domeniul privat”**

În conformitate cu Legea privind administrația publică locală nr. 436/2006, art.14, lit.(a; b; e) și a Codului funciar art. 36; 73, Consiliul sătesc Negrea

DECIDE:

1. A trece bunurile imobile:

Teren cu nr. cadastral 5349: , cu S= 1,1434 ha;

Teren cu nr. cadastral 5349: ', cu S = 0,0277 ha;

din domeniul public în proprietate publică din domeniul privat.

2. Se solicită SCT Hîncești pentru a înregistra bunurile imobile sus-menționate în Registrul Bunurilor Imobile, ca proprietate publică din domeniul privat.

3. Controlul asupra îndeplinirii prezentei decizii se pune în sarcina specialistului pentru reglementarea regimului funciar din primărie d-l Vladimir Prescornic.

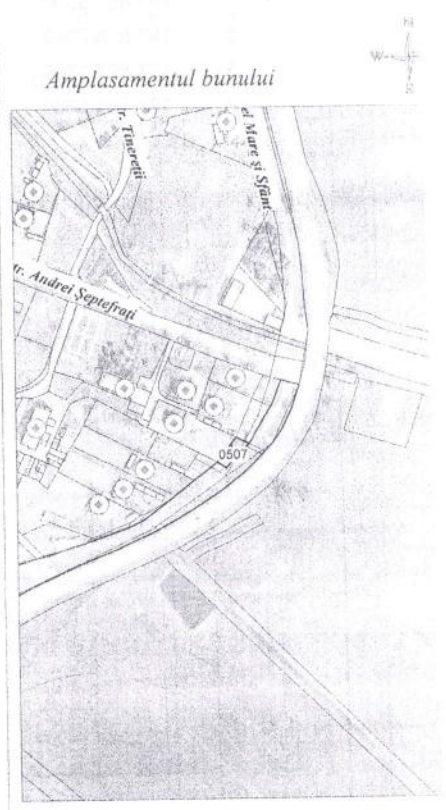
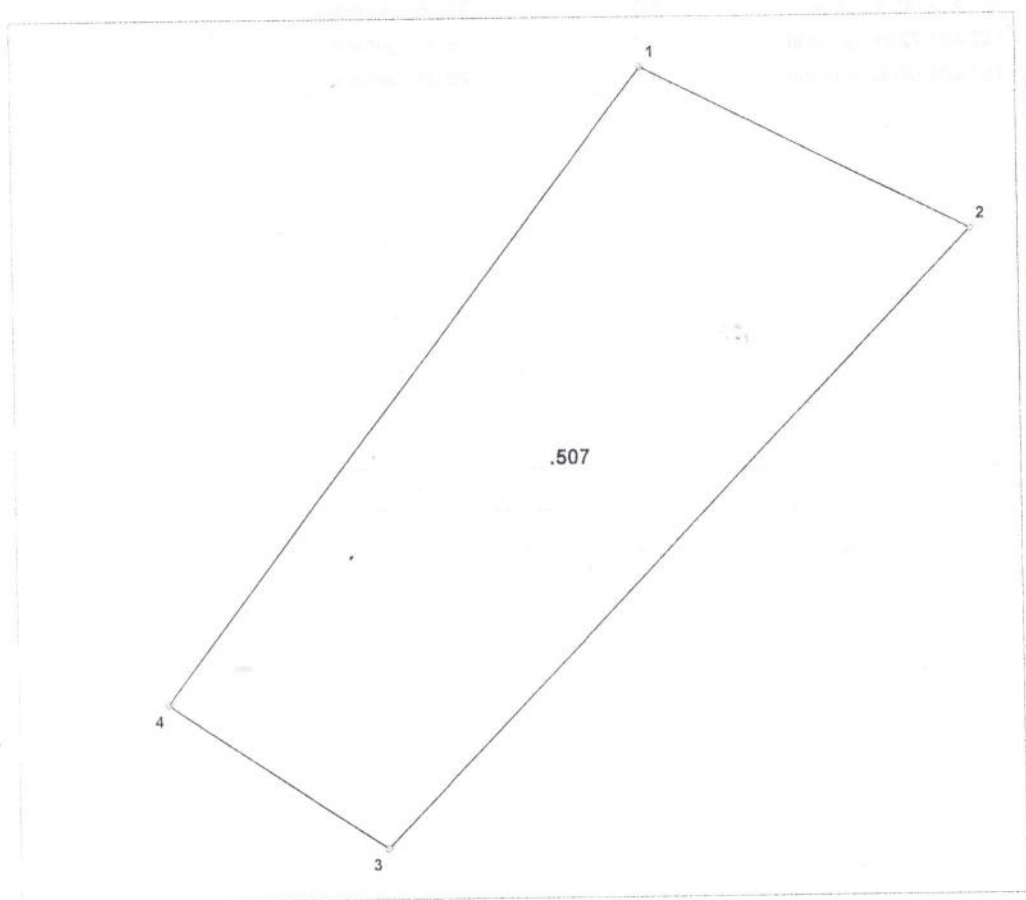
A elaborat specialistul RRF _____

Vladimir Prescornic

A avizat secretarul Consiliului local _____

Galina Guțuțui

PLANUL GEOMETRIC
al bunului imobil 53497
format prin separare



0507 - numărul terenului

Caracteristicile tehnice ale bunului imobil

Numar_cadastral	Tipul_bunului	Suprafata	Destinatia	Mod_de_folosinta
53497.....	Teren	0.0277 ha	Agricol	Neproductive

Adiacenții:

CATALOGUL COORDONATELOR

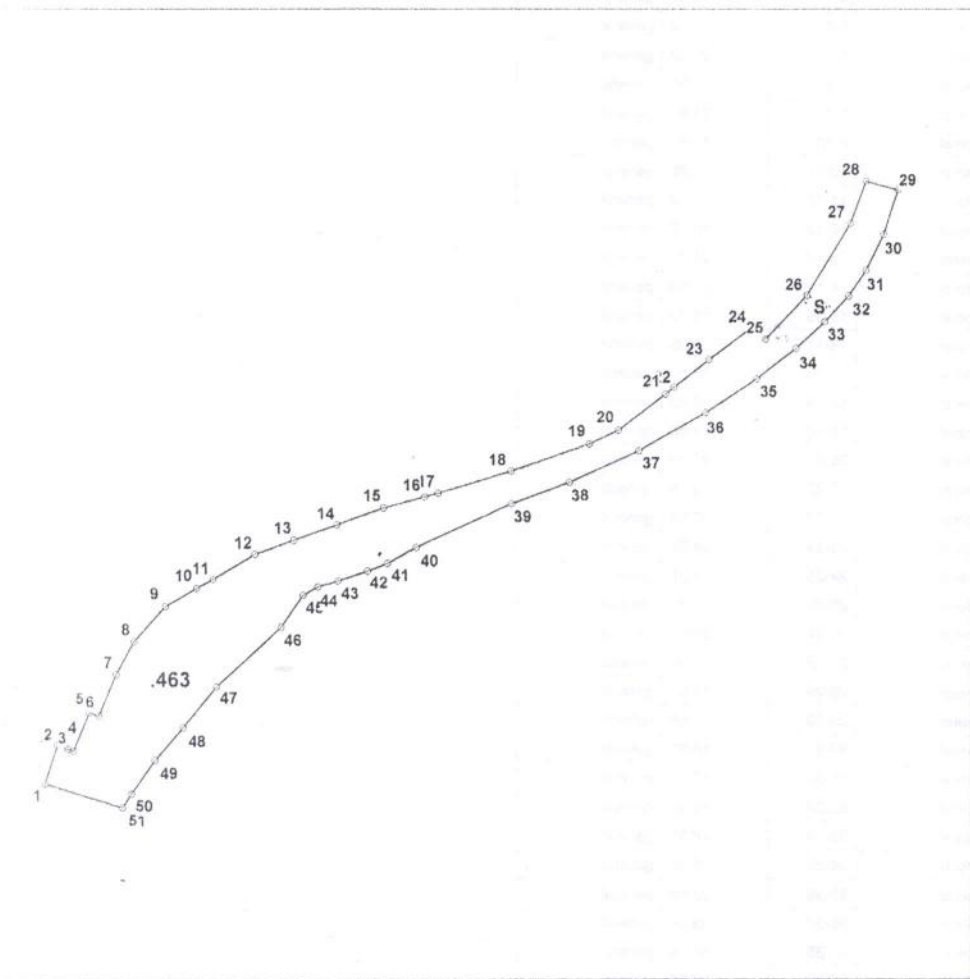
bunului imobil (format prin separare) cu numarul cadastral 5349

Punctul	Coordonata_X	Coordonata_Y	Tipul_punctului	Hotarul	Distanta	Tipul_hotarului
1	197 605,8390	187 427,4360	general	1-2	12,15	general
2	197 616,7042	187 422,0064	general	2-3	28,16	general
3	197 597,1740	187 401,7256	general	3-4	8,67	general
4	197 589,9686	187 406,5400	general	4-1	26,24	general

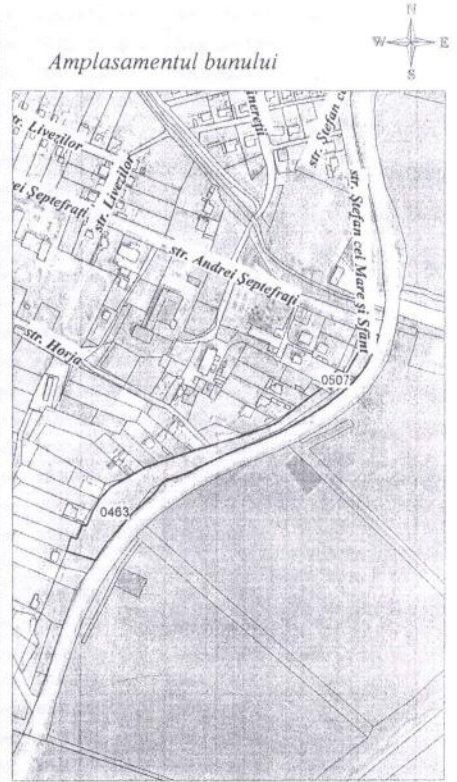
Mentiuni

COORDONAT	S.R.L. "Cadser Company"	
Primarul sat. Negrea	r-nul Hîncești, sat. Negrea	
Specialistul pentru Reglementarea Regimului Proprietatii Funciare	semnătura, ștampila	numele, prenumele
Titularul de drepturi APL Negrea	seria/numar/data certificatului, semnătura executantului	T numele, prenumele
	Data elaborării: 25.10.2022 <small>(data inspecției în teren)</small>	Sistem de coordonate: MoldRef99
		Scara: 1:250

PLANUL GEOMETRIC
al bunului imobil 5349201.463
 format prin separare



Amplasamentul bunului



0463 - numărul terenului

Caracteristicile tehnice ale bunului imobil

Numar_cadastral	Tipul_bunului	Suprafata	Destinatia	Mod_de_folosinta
463	Teren	1.1434 ha	Agricol	Neproductive

Adiacenții:

Informație despre alte drepturi reale constituite pe teren

Nr	Denumirea	Suprafata_ha	Teren_dominant	Tipul
1	Servitute	0,0051	53492010463	Servitute de trecere

CATALOGUL COORDONATELOR

bunului imobil (format prin separare) cu numarul cadastral 5349:

Punctul	Coordonata_X	Coordonata_Y	Tipul_punctului	Hotarul	Distanta	Tipul_hotarului
1	197 261,0524	187 196,2428	general	1-2	18,90	general
2	197 266,9450	187 214,2030	general	2-3	5,37	general
3	197 271,9560	187 212,2840	general	3-4	2,76	general
4	197 274,5396	187 211,3224	general	4-5	19,43	general
5	197 282,0030	187 229,2658	general	5-6	4,79	general
6	197 286,5308	187 227,7090	general	6-7	20,62	general
7	197 294,4614	187 246,7422	general	7-8	17,27	general
8	197 302,8308	187 261,8486	general	8-9	21,90	general
9	197 317,5428	187 278,0682	general	9-10	16,91	general
10	197 332,2634	187 286,3946	general	10-11	8,86	general
11	197 340,0910	187 290,5530	general	11-12	22,73	general
12	197 359,6990	187 302,0530	general	12-13	19,18	general
13	197 377,8200	187 308,3240	general	13-14	21,25	general
14	197 397,8530	187 315,4180	general	14-15	22,99	general
15	197 419,5200	187 323,0990	general	15-16	19,79	general
16	197 438,5930	187 328,3760	general	16-17	6,30	general
17	197 444,6650	187 330,0560	general	17-18	35,51	general
18	197 478,6740	187 340,2800	general	18-19	38,43	general
19	197 514,9292	187 353,0110	general	19-20	14,90	general
20	197 528,4112	187 359,3554	general	20-21	27,78	general
21	197 550,5520	187 376,1300	general	21-22	4,95	general
22	197 554,4360	187 379,1970	general	22-23	20,63	general
23	197 570,6370	187 391,9640	general	23-24	24,21	general
24	197 589,9686	187 406,5400	general	24-25	8,67	general
25	197 597,1740	187 401,7256	general	25-26	28,16	general
26	197 616,7042	187 422,0064	general	26-27	38,67	general
27	197 636,7946	187 455,0500	general	27-28	21,00	general
28	197 644,0852	187 474,7470	general	28-29	15,67	general
29	197 659,1858	187 470,5574	general	29-30	21,59	general
30	197 652,3000	187 450,0910	general	30-31	18,60	general
31	197 644,1312	187 433,3822	general	31-32	14,23	general
32	197 635,9452	187 421,7396	general	32-33	16,35	general
33	197 624,8664	187 409,7216	general	33-34	18,21	general
34	197 611,5210	187 397,3296	general	34-35	23,30	general
35	197 593,0654	187 383,1032	general	35-36	28,53	general
36	197 589,1508	187 367,5488	general	36-37	35,68	general
37	197 538,1798	187 349,8234	general	37-38	35,75	general
38	197 505,5658	187 335,1776	general	38-39	28,60	general
39	197 478,8554	187 324,9674	general	39-40	48,54	general
40	197 434,5814	187 305,0606	general	40-41	15,11	general
41	197 421,3134	187 297,8218	general	41-42	9,64	general
42	197 412,3516	187 294,2648	general	42-43	14,57	general
43	197 398,4592	187 289,8762	general	43-44	9,91	general
44	197 388,9506	187 287,0894	general	44-45	7,86	general
45	197 382,1480	187 283,1586	general	45-46	17,79	general
46	197 372,1268	187 268,4612	general	46-47	40,85	general
47	197 341,8626	187 241,0178	general	47-48	24,54	general
48	197 325,9798	187 222,3144	general	48-49	20,27	general
49	197 312,7656	187 206,9452	general	49-50	19,00	general
50	197 301,7802	187 191,4442	general	50-51	7,53	general
51	197 297,6394	187 185,1538	general	51-1	38,23	general



COORDONAT		S.R.L. "Cadser Company"	
Primarul sat. Negrea		r-nul Hincești, sat. Negrea	
Specialistul pentru Reglementarea Regimului Proprietatii Funciare	Conducător / Verificat	semnătura, ștampila	numele, prenumele
	Executant / Certificat	știașon seria/numar/data certificatului, semnătura executantului	numele, prenumele
Titularul de drepturi APL Negrea	Data elaborării: 25.10.2022 <small>(data inspecției în teren)</small>	Sistem de coordonate: MoldRef99	Scara: 1:3500