



REPUBLICA MOLDOVA
RAIONUL CĂLĂRAȘI
CONSILIUL SĂTESC MELEȘENI

MD-4425, Republica Moldova, raionul Călărași, satul Meleșeni
tel: (0244)65-7-36, tel/fax (244)65-3-36

DECIZIA nr.06/09-02
din 04 decembrie 2020

„Cu privire la aprobarea materialelor de delimitare a terenului proprietate publică a UAT Meleșeni”

Examinând notă informativă prezentată de primarul s.Meleșeni dl Zubcu Valeriu, cu privire la aprobarea materialelor de delimitare în mod selectiv a terenului proprietate publică a UAT Meleșeni, elaborate de [REDACTED]

În temeiul ar.16 al Legii nr.29 din 05.04.2018 privind delimitarea proprietății publice; Hotărîrea Guvernului RM nr.63 din 11.02.2019 „Pentru aprobarea Regulamentului cu privire la modul de delimitare a bunurilor imobiliare proprietate publică” ;

În temeiul art.14 al Legii nr.436-XVI din 28.12.2006 privind administrația publică locală;

În baza Regulamentului privind constituirea și funcționarea Consiliului sătesc Meleșeni, aprobat prin decizia Consiliului sătesc nr.06/06 din 29 septembrie 2015; avizului comisiei de specialitate pentru problemele agrare,

Consiliul sătesc DECIDE:

1. Se aprobă materialele de delimitare selectivă a terenului proprietate publică, a UAT Meleșeni, (lista bunurilor imobile proprietate a unității administrativ-teritoriale, procesul-verbal cu privire la delimitare în mod selectiv a bunurilor imobile, actul de constatare pe teren, actul de stabilire a hotarelor, planul geometric) și se declară dreptul de proprietate a primăriei asupra terenului cu nr.cadastral 2528203182 cu suprafața de 0,0858 ha, categoria terenului - destinat zonelor verzi, modul de folosință – parc, domeniul public, amplasat în intravilanul localității. (se anexează)
2. Primarul UAT Meleșeni, în temeiul prezentei decizii și a materialelor de delimitare va asigura înregistrarea bunurilor imobile delimitate la Serviciul Cadastral Teritorial Călărași al ASP, Călărași”
3. Controlul asupra îndeplinirii prezentei decizii se atribuie dlui Zubcu Valeriu, primarul s.Meleșeni.

Au votat: „pentru” – 10, ”contra” – 0, ”s-au abținut” – 0.

Președintele ședinței

Contrasemnat:

Secretarul Consiliului sătesc

Ex:secretarul consiliului local

Iurescu Viorica

Tel.: 0244/ 65-336



[REDACTED]
Iurescu Viorica

Aprobat: Primar Valeriu ZUBCU
(funcția, numele, prenumele)

01 octombrie 2020
(data)



LISTA

bunurilor imobile proprietate publică a UAT Meleșeni, raionul Călărași,
(denumirea unității administrativ-teritoriale)
supuse delimitării după apartenență și pe domenii, conform situației la 30 septembrie 2020,
(data)
amplasate în UAT Meleșeni, raionul Călărași, intravilan, zona cadastrală 2528
(denumirea unității administrativ-teritoriale, raionul/UTA Găgăuzia, codul zonei cadastrale)

N r.	Tipul bunului imobil (teren/construcție/încăpere izolată) ²	Categoria de destinație, modul de folosință ³	Adresa bunului imobil ⁴	Numărul conturului de teren ⁵	Numărul cadastral (teren/construcție/încăpere izolată) ²	Suprafața (ha/m ²) ⁷	Numărul de niveluri ale construcției	Domeniul (public/privat) ⁹	Denumirea entității care gestionează bunul imobil ¹⁰
1	teren	Din intravilanul localității / Pentru construcții	UAT Meleșeni, raionul Călărași, intravilan	-	2528203.021	0,1118 ha	-	public	UAT Meleșeni, raionul Călărași
2	Construcție	Clădire administrativă	UAT Meleșeni, raionul Călărași, intravilan		2528203.021.01	147,5 m ²	-	public	UAT Meleșeni, raionul Călărași
3	Construcție	Clădire accesorie	UAT Meleșeni, raionul Călărași, intravilan		2528203.021.02	44,6 m ²	-	public	UAT Meleșeni, raionul Călărași
4	teren	Din intravilanul localității / Pentru construcții	UAT Meleșeni, raionul Călărași, intravilan	-	2528203.182	0,0858 ha	-	public	UAT Meleșeni, raionul Călărași
5	teren	Din intravilanul localității / Pentru construcții	UAT Meleșeni, raionul Călărași, intravilan	-	2528203.183	0,7363 ha	-	public	UAT Meleșeni, raionul Călărași
6	Construcție	Construcție de învățământ și educație	UAT Meleșeni, raionul Călărași, intravilan		2528203.183.01	390,4 m ²	-	public	UAT Meleșeni, raionul Călărași

Proces verbal

cu privire la delimitarea selectivă a bunurilor imobile

proprietate publică de nivelul I a

UAT Meleşeni, raionul Călăraşi

din 18 noiembrie 2020

satul Meleşeni

1. În conformitate cu Legea nr. 29 din 05 aprilie 2018 privind delimitarea proprietăţii publice, comisia de delimitare a bunului imobil proprietate publică a Unităţii Administrativ Teritoriale de nivelul I, în componenţa:

- Primar UAT Meleşeni, raionul Călăraşi ----- Valeriu Zubcu

-

-

-

au efectuat lucrări de delimitare a terenurilor proprietate publică a UAT de nivelul I Meleşeni, raionul Călăraşi, şi ca rezultat pe planul de contur au fost delimitate şi formate 1 terenuri şi 0 construcţie:

1. Din domeniul privat:

a. ----- cu suprafaţa de ----- ha;

2. Din domeniul public:

a. 2528203.183 cu suprafaţa de 0,0858 ha;

conform Listei terenurilor proprietate publică (se anexează).

Drept bază cartografică pentru determinarea hotarelor terenurilor proprietate publică au servit măsurătorile cu utilajul South S- 82T, a materialelor ortofoto, a materialelor cadastrale ale delimitării proprietăţii publice anterioare, a proiectului urban general a localităţii Țibirica-Meleşeni din anul 1974 şi a dosarului tehnic al evidenţei cantitative şi calitative a terenurilor satului Meleşeni 1998.

2. Obiecții și propuneri la delimitarea terenurilor:

3. Procesul – verbal se legalizează prin semnăturile membrilor comisiei de delimitare și se autentifică cu ștampilă.


Președintele comisiei:

Primar UAT Meleșeni, raionul Calărași



Valeriu Zubcu;

Membrii comisiei:

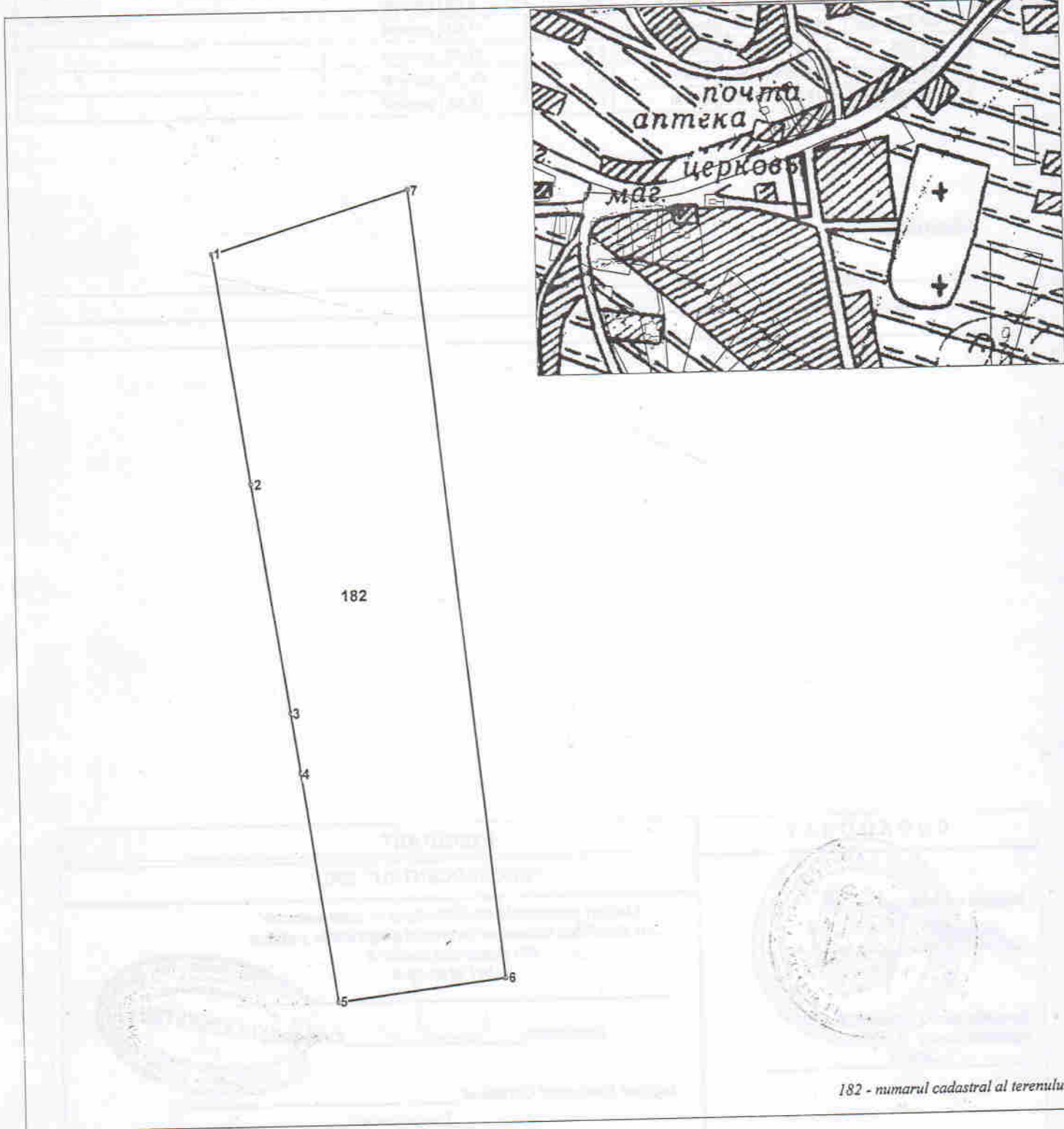


" GEOCADCENTRU " S.R.L.

PLANUL GEOMETRIC

Numărul cadastral 2528203.182

Amplasamentul bunului



182 - numărul cadastral al terenului

Caracteristicile tehnice ale bunului imobil

Tipul Bunului	Nr_cadastral	Suprafata	Apartenenta	Cat_de_Destinatie	Mod_de_Folosinta	Domeniul	Mentuni
Teren	2528203182	0,0858 ha	UAT Meleseni	Din intravilanul localitatii	Pentru constructii	Public	Cod colect 101




Parametrii hotarului vezi verso

Numărul cadastral: 2528203.182

Catalogul de coordonate si parametrii hotarului.

Punct	X_	Y_	Tipul_punct	Hotar	Distanta	Tipul_hotar	Adiacenti
1	199 350,0200	248 615,2948	general	1-2	18,16	general	
2	199 352,7142	248 597,3366	general	2-3	18,10	general	
3	199 355,4542	248 579,4430	general	3-4	4,68	general	
4	199 356,1226	248 574,8102	general	4-5	17,92	general	
5	199 358,7210	248 557,0766	general	5-6	12,96	general	
6	199 371,5766	248 558,6938	general	6-7	61,73	general	
7	199 365,1146	248 620,0838	general	7-1	15,84	general	

Mențiuni:

COORDONAT	EXECUTANT
<p>Primaria sat. Meleseni</p>  	 <p>Data elaborării: 18.11.2020</p> <p>Sistem de coordonate: MoldRef99</p> <p>Scara planului: 1:1500</p>