



REPUBLICA MOLDOVA
RAIONUL CĂLĂRAȘI
CONSILIUL SĂTESC MELEȘENI

MD-4425, Republica Moldova, raionul Călărași, satul Meleșeni

tel: (0244)65-7-36, tel/fax (244)65-3-36

DECIZIA nr.06/08
din 04 decembrie 2020

„Cu privire la actualizarea planului geometric”

Examinând nota informativă cu privire la actualizarea planului geometric, întocmit în urma corectării erorilor comise în procesul de privatizare masivă, pentru terenurile proprietate privată din sectorul cadastral 2528107, prezentată de primarul s.Meleşeni dl Zubcu Valeriu;

În temeiul art.14 al Legii nr.436-XVI din 28.12.2006 privind administrația publică locală;

În conformitate cu prevederile art.10 ale Codului Funciar nr.828- XII din 25.12.1991, art.18, al Legii cadastrului bunurilor imobiliare nr.1543-XIII, din 25.02.1998;

În temeiul art.9 al Legii nr.29 din 05.04.2018 privind delimitarea proprietății publice și art.4 al Legii privind formarea bunurilor imobile nr.354 din 28.10.2004;

În baza Regulamentului privind constituirea și funcționarea Consiliului sătesc Meleşeni, aprobat prin decizia Consiliului sătesc nr.06/06 din 29 septembrie 2015;

avizului comisiei de specialitate pentru problemele agrare,

Consiliul sătesc DECIDE:

1. Se permite actualizarea planului geometric al terenurilor proprietate privată din sectorul cadastral 2528107 a [redacted], situat extravilanul s.Meleşeni, care după actualizare se modifică conform planului geometric actualizat.

2. Se aprobă: - Planul geometric conform *anexei 1*;
- Lista terenurilor incluse în lucrările de corectare a erorilor *anexei 2*;

3. Se modifică suprafețele terenurilor proprietate privată înregistrate anterior în registrul bunurilor imobile, în rezultatul corectării erorilor.

4.Specialistul în reglementarea regimului proprietății funciare va prezenta lista terenurilor la care s-a modificat suprafața Serviciului Cadastral Teritorial Calarasi pentru introducerea modificărilor în registrul bunurilor imobile și eliberarea planurilor cadastrale, care vor fi părțile componente ale documentelor de drept.

5.Specialistul în reglementarea regimului proprietății funciare, va efectua modificările respective în documentația cadastrală detinută la primărie.

6.Controlul asupra îndeplinirii prezentei deciziei se atribuie primarului dl Zubcu Valeriu.

Au votat: „pentru” – 10, ”contra” – 0, ”s-au abținut” – 0.

Președintele ședinței

Contrasemnat:

Secretarul Consiliului sătesc

Iurescu Viorica

Ex:secretarul consiliului local



Iurescu Viorica

Tel .: 0244/ 65-336

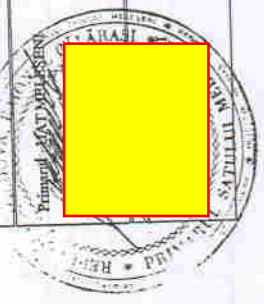


Anexa nr. 1 la decizia
consiliului local Meleseni
nr. 2608 din 24.12.2020

PLANUL GEOMETRIC
PROIECT DE ORGANIZARE A TERITORIULUI
sectorul cadastral 2528107




COORDONAT



Mentiuai:

Nr.º	Planul de corectare					Nr.º	Dupla corectare			
	Nr.º an candruce	supraan (an)	desurupa	modific roluati	anuale si p anuale prop tina, anu mistera (DN)		anuale evaluati	anuale modific tehnica	anuale modific anuale modific	anuale modific anuale modific
62										
63										
64										
65										
66										
67										
68										
69										



Primarul UAT Meleşeni

Valeriu ZUBCU

