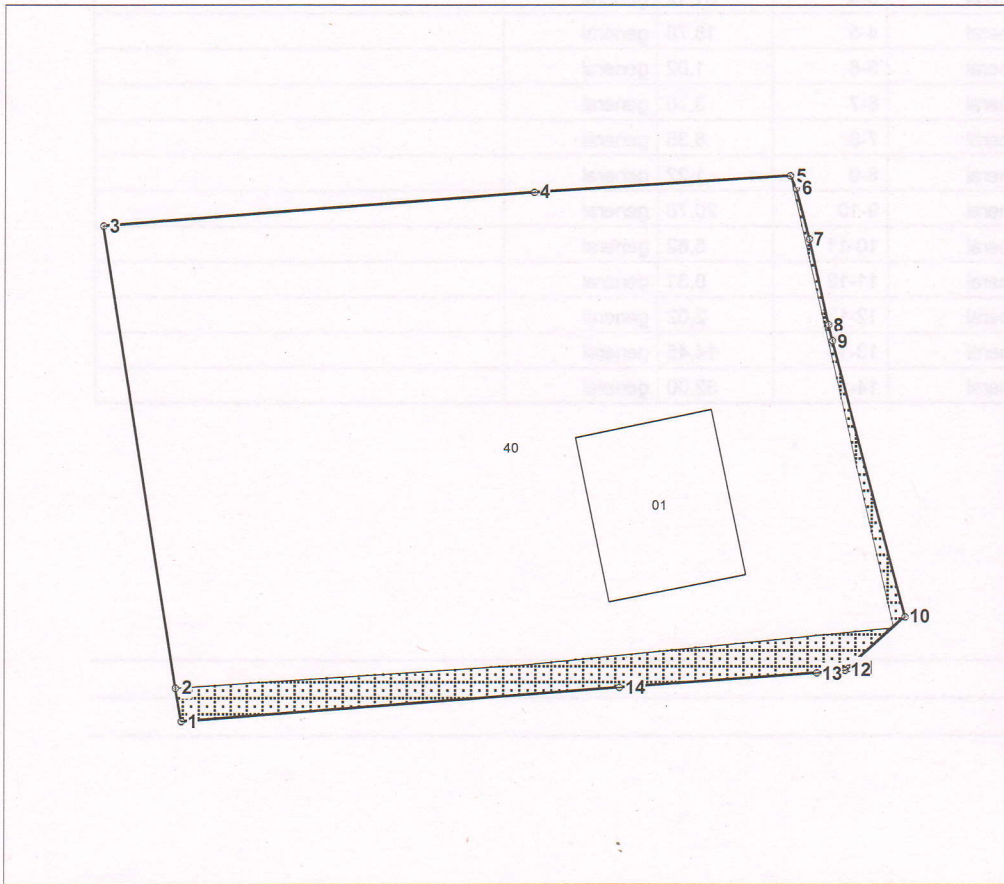

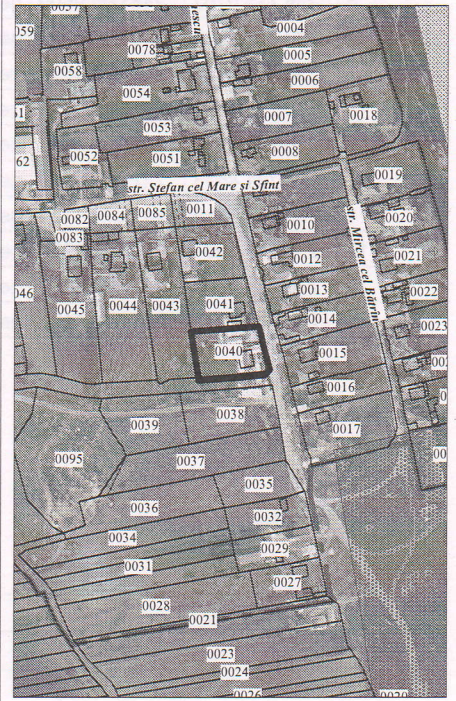


PLANUL GEOMETRIC

Numărul cadastral 6457117.040



Amplasamentul bunului 



040 - numarul cadastral al terenului
01 - numarul cadastral al cladirii



- surplusul de teren

Caracteristicile tehnice ale bunului imobil

Numar_cadastral	Tipul_bunului	Suprafata	Destinatia	Mod_de_folosinta
6457117.040	Teren	0.188 ha		Pentru construcții
6457117.040.01	construcție	123.4 m.p.		Casa de locuit individuala

Suprafața terenului modificat: **0.188 ha**
 Suprafața din documentul de drept: 0.1742 ha
 Suprafața surplusului de teren: 0.0138 ha

Numărul cadastral: 6457117.040

Catalogul de coordonate si parametrii hotarului.

Punct	X_	Y_	Tipul_punct	Hotar	Distanta	Tipul_hotar	Adiacenti
1	236.668,6970	247.966,2874	general	1-2	2,43	general	
2	236.668,3002	247.968,6800	general	2-3	34,05	general	
3	236.662,9902	248.002,3100	general	3-4	31,42	general	
4	236.694,3202	248.004,7500	general	4-5	18,73	general	
5	236.713,0102	248.005,9500	general	5-6	1,02	general	
6	236.713,4038	248.005,0036	general	6-7	3,76	general	
7	236.714,3744	248.001,3660	general	7-8	6,35	general	
8	236.715,7932	247.995,1798	general	8-9	1,22	general	
9	236.716,0910	247.993,9996	general	9-10	20,78	general	
10	236.721,4548	247.973,9246	general	10-11	5,62	general	
11	236.717,3110	247.970,1328	general	11-12	0,31	general	
12	236.717,0334	247.969,9972	general	12-13	2,02	general	
13	236.715,0206	247.969,8206	general	13-14	14,45	general	
14	236.700,6072	247.968,7450	general	14-1	32,00	general	

Mențiuni:

IP Agenția Servicii Publice		
Serviciul cadastral teritorial Orhei		
Orhei, sat. Pohorniceni, str. Mihai Eminescu nr. 15		
Conducător / Verificat	 (semnătura, ștampila)	Stăvilă Nicolae (numele, prenumele)
Executant	 (semnătura)	Șarpe Dumitrița (numele, prenumele)
Data elaborării: 10.12.2022 <small>(data inspecției în teren)</small>	Sistem de coordonate: MoldRef99	Scara: 1:500