



REPUBLICA MOLDOVA  
RAIONUL NISPORENI  
CONSILIUL SĂTESC GROZEȘTI



MD - 6427 satul Grozești, raionul Nisporeni  
Tel : (0264 - 43) 2-36 , (0264 - 43) 6-68 , (0264 - 43) 2-38 -fax  
[Primaria.Grozești@gmail.com](mailto:Primaria.Grozești@gmail.com)  
WEB : [grozești.sat.md](http://grozești.sat.md)

**DECIZIE nr. 3 / 7**

din 30 septembrie 2022

s. Grozești

**Cu privire la corectarea erorilor  
comise în redactarea numelui și / sau prenumelui  
deținătorului de teren, prezente ca urmare  
a procesului masiv de perfectare și înregistrare  
a Titlurilor de autentificare a dreptului deținătorului de teren.**

În conformitate cu art. 14 alin.(1) și 93) din Legea nr. 436-XVI din 28.12.2006 privind administrația publică locală; art. 18. pct.(40, lit. (c) și art. 38 din Legea cadastrului bunurilor imobile nr.1543 din 25.02.1998; Codul Civil al Republicii Moldova nr. 1107 din 06.06.2002 art.4,art.53 pun. (1),(4); Hotărârea Guvernului nr.437 din 11.09.2019 pentru aprobarea Regulamentului privind modul de corectare a erorilor comise în procesul atribuirii în proprietate a terenurilor și în baza Adeverințe SEAI Nisporeni nr. 3087 din 23.09.2022, examinând cererea și actele confirmative depuse de succesorii [REDACTED] prin reprezentantul împuternicit [REDACTED]; în scopul evitării dificultăților în cadrul procesului de acceptare a moștenirii și a celorlalte procese care preced și succed lui; ținând cont avizul comisiei pentru agricultură, protecția mediului și amenajarea teritoriului, consiliul local Grozești.

**DECIDE:**

1. Se ia act de informația prezentată de specialistul Savin Iustin cu privire la erorile comise în procesul perfectării Titlurilor de autentificare a drepturilor deținătorilor de teren.
2. Se permite corectarea erorilor prezente în redactarea numelui și prenumelui

în Titlurile de autentificare a dreptului deținătorului de teren, după cum urmează:

Nr. d/o	Nr. cadastral	Suprafața (ha)	Greșit Proprietarul	Corect Proprietarul
01.		0,0601		
02.		0,0150		
03.		0,1235		
04.		0,3088		
05.		0,0693		
06.		0,1		
07.		0,0996		
08.		0,0493		

3. Secretara Consiliului local Svetlana Mitofan va efectua corectările menționate în pct. 2 din prezenta decizie cu aplicarea semnăturii și ștampilei în Titlurile de autentificare a dreptului deținătorului de teren.
4. Specialistul primăriei Grozești Savin Iustin va efectua modificările respective în Registrul deținătorilor de terenuri a primăriei și va prezenta toate materialele ce rezultă din prezenta decizie pentru introducerea modificărilor în Registrul Bunurilor imobile la SCT Nisporeni.
5. Controlul executării prezentei decizii se atribuie primarului Tofan Serghei.
6. Decizia se publică în Registrul de Stat al Actelor Locale și se aduce la cunoștință persoanelor interesate.

AU VOTAT : Pro – 8 , Contra – 0 , Abținuți – 0

Președintele ședinței

Liliana MOCANU

Contrasemnat :

Secretara Consiliului

Svetlana MITROFAN



Spre  
secretariat  
specialist  
serviciu  
juridic

Comuna Consiliul  
local s. Grozești

Perere

Eu subsemnatul [redacted] reprezentant  
prin procesul nr. 2-7572 din 02.09.2022 [redacted]  
și procesul nr. 2-7573 din 02.09.2022 [redacted]  
mostenitorii averii [redacted] și [redacted]

decedatului, să-mi fie corectat titlul de autentificare  
a dreptului deținătorilor de teren cu nr. [redacted]

[redacted], [redacted], [redacted], [redacted], [redacted],  
[redacted], [redacted], [redacted], [redacted], [redacted],  
[redacted], [redacted]

[redacted]

21.09.2022

REPUBLICA MOLDOVA  
PRIMĂRIA SATULUI GROZEȘTI  
r-nul NISPORENI  
INTRARE Nr. 42  
21.09.2022

**NOTAR MORARU-MELINTE IRINA**

Sedlul biroului: MD - 6401, Republica Moldova  
r-nul Nisporeni, or. Nisporeni, str. Suveranitatii, nr. 13, ap. 31, Tel/fax: 0 264 2 27 20

**PROCURĂ**

*Anul două mii douăzeci și doi, luna septembrie, ziua două*

Subsemnata

[REDACTAT], cetățean al Republicii Moldova, născută la data de 11.06.1994, număr de identificare 2007024008135, domiciliat în Republica Moldova, raionul Nisporeni, satul Grozești, identificată prin buletin de identitate B36040935 emis de ASP la data de 11.04.2018, prin prezenta împuternicesc d-nul [REDACTAT], cetățean al Republicii Moldova, născut la data 10.01.1989, număr de identificare 2006024013363, domiciliat în Republica Moldova, raionul Nisporeni, satul Grozești, identificat prin buletin de identitate [REDACTAT] emis de către ÎS"Criss"Registru" la data 16.01.2014, să-mi reprezinte interesele mele, în fața tuturor organelor de resort ale Republicii Moldova în ceea ce privește interesele de succesor după decesul tatălui meu - cet. [REDACTAT], survenit la data de [REDACTAT] având număr de identificare [REDACTAT] și după decesul mamei mele - cet. [REDACTAT] survenit la data de [REDACTAT], având număr de identificare [REDACTAT]. În acest scop reprezentantul meu este împuternicit să îndeplinească toate formalitățile legate de devoluțiunea și finalizarea procedurilor succesoriale, la **Notar** în ceea ce privește declararea în numele meu și pentru mine că am acceptat moștenirea, va depune/semna în acest sens cererea de stabilire a cotei mele succesoriale și de eliberare a certificatului de moștenitor, va depune și va ridica actele necesare pentru instrumentarea dosarului și cu ridicarea ulterioară a certificatului de moștenitor legal, inclusiv va determina cotele-părți din proprietatea comună în devălmășie, va ridica certificatul de proprietate asupra cotei-părți din proprietatea comună în devălmășie, referitor la orice bunuri imobile și/sau mobile, situate pe teritoriul Republicii Moldova, care au aparținut decedaților [REDACTAT] inclusiv cu realizarea tuturor acțiunilor necesare în vederea efectuării partajului bunurilor și obligațiilor comune în devălmășie, partajului masei succesoriale, prin atribuirea tuturor cotelor-părți din bunurile succesoriale în favoarea surorii mele d-na [REDACTAT] cetățean al Republicii Moldova, născută la data de [REDACTAT] număr de identificare [REDACTAT], cu dreptul de a încheia, semna și înregistra contractul de partaj, stabilind pentru fiecare caz concret toate condițiile contractuale, declarând din numele meu în special faptul că partajul va avea loc fără achitarea a căreva compensație bănească una alteia în rezultatul partajului și lipsa obligației plății sultei în rezultatul partajului. -----

De asemenea mă va reprezenta în fața tuturor organelor de stat, administrative și private competente ale Republicii Moldova, în vederea depunerii, primirii, semnării actelor ce țin de procedura succesorală, va depune cereri, demersuri, inclusiv la Instituția Publică "Agenția Servicii Publice" cu toate structurile teritoriale ale acesteia (Arhivă, Serviciul/Direcția Stare Civilă), în vederea depunerii, semnării actelor necesare, rectificării, omiterii (data, luna, anul nașterii, nume, prenume, patronimic, localitate), primirii actelor de stare civilă, duplicatelor, emise pe numele meu, al ascendenților/descendenților mei. Reprezentantul meu va semna din numele meu și pentru mine oriunde va fi necesar, va achita taxe, va face orice fel de declarații pe proprie răspundere în numele meu, va îndeplini toate acțiunile și formalitățile necesare pentru îndeplinirea prezentei împuterniciri.-----

În vederea respectării prevederilor legislației în vigoare a Republicii Moldova și a Legii nr. 246/2018 privind procedura notarială, eu, [REDACTED] pe proprie răspundere confirm următoarele:-----

- actul juridic a fost citit de mine personal, apoi a fost dat citirii în glas de către notar;-----
- conținutul actului juridic reprezintă voința mea, consimțământul pentru autentificarea prezentului act juridic se confirmă prin semnătura mea;-----
- dispun de capacitate de exercițiu deplină și discernământ, în privința mea nu sunt aplicate careva măsuri de ocrotire judiciare și nu suport careva maladii ce ar împiedica conștientizarea clauzelor esențiale ale actului juridic semnat;-----
- confirm acordul meu pentru verificarea în registrele de publicitate a informațiilor, actelor și datelor prezentate în procesul întocmirii prezentului act juridic;-----
- confirm acordul meu pentru verificarea și utilizarea în procesul întocmirii prezentului act juridic a datelor cu caracter personal, respectând prevederile Legii nr. 133/2011 privind protecția datelor cu caracter personal; confirm că acordul reprezentantului pentru prelucrarea și utilizarea în procesul întocmirii prezentului act juridic a datelor cu caracter personal este obținut;-----
- confirm corectitudinea și veridicitatea datelor menționate în prezentul act prin semnătura personală;-----
- cunosc și posed suficient limba română pentru a înțelege conținutul și efectele actului juridic prezent;-----
- înțeleg răspunderea mea pentru fals în declarații conform prevederilor Codului penal al Republicii Moldova.-----

Procura este eliberată pe un termen de 3 (trei) ani, cu drept de dublă reprezentare.-----

Reprezentatul și-a exprimat expres consimțământul la prelucrarea de către notar și a tuturor organelor competente în îndeplinirea prezentei procuri, a datelor cu caracter personal care îl

privesc și a acceptat aceste acțiuni, necesare, în condițiile art. 5 din Legea nr. 133 din 08.07.2011 privind protecția datelor cu caracter personal.-----

Prezenta procură este tehnoredactată la biroul notarului Moraru-Melinte Irina, azi, data autentificării, în două exemplare, din care un exemplar se păstrează în arhiva notarială, iar un exemplar se eliberează reprezentatului. -----

SEMNĂTURA: \_\_\_\_\_

REPUBLICA MOLDOVA

NOTARUL MORARU-MELINTE IRINA

Sediul Biroului: MD-6401, r-nul Nisporeni, or. Nisporeni, str. Suveranității, nr. 13, ap. 31

Tel/fax: 0 264 2 27 20



Anul două mii douăzeci și doi, luna septembrie, ziua două

Eu, notarul, Moraru-Melinte Irina, autentific prezenta procură.

În fața mea, la sediul biroului s-a prezentat \_\_\_\_\_ cetățean al Republicii Moldova, număr de identificare \_\_\_\_\_, domiciliat în Republica Moldova, raionul Nisporeni, satul Grozești, identificată prin buletin de identitate \_\_\_\_\_ emis de ASP la data de \_\_\_\_\_, care a cerut autentificarea prezentei procuri.-----

Procură întocmită a fost prezentată solicitantului pentru a face cunoștință cu conținutul acesteia, apoi citită în glas de către notar. Fiind cunoscut cu cuprinsul și efectele prezentei procuri, solicitantul a declarat că i-a înțeles conținutul, că cele expuse în procură reprezintă voința sa, a consimțit la autentificarea prezentei procuri și a semnat toate exemplarele ei. -----

S-a înregistrat cu nr. 2-7573

S-a încasat taxa de stat 10,00 lei

S-a perceput plata pentru asistența notarială 300,00 lei

NOTAR



MORARU-MELINTE IRINA





REPUBLICA

MOLDOVA

# CERTIFICAT DE DECES

Număr de identificare (DNM):

sexul *masculin*

născu(ă) la data de:

în *satul Soltânești, raionul Nisporeni*  
*Republica Moldova*

A DECEDAT  
în *satul Grozești, raionul Nisporeni*  
*Republica Moldova*

la data de:

Act de deces nr.:

din:

Inregistrat de *Primăria Grozești, raionul Nisporeni*  
*Republica Moldova*

Eliberat la data de:

de *Primăria Grozești, raionul Nisporeni*



*Svetlana Mitrofan*  
șef serviciu

*[Signature]*  
șef serviciu

DC-IV

## ACORD

pentru efectuarea corectării erorilor comise în cadrul executării lucrărilor cadastrale și/sau de elaborare a proiectelor de organizare a teritoriului și a procesului masiv de perfectare și înregistrare a Titlurilor de autentificare a dreptului deținătorului de teren în satul Grozești, raionul Nisporeni.

Prin prezentul, cet. [redacted] împuternicit prin procură de succesorii [redacted] [redacted] îmi dau acordul pentru inițierea și efectuarea corectării erorilor comise în cadrul executării lucrărilor cadastrale și/sau de elaborare a proiectelor de organizare a teritoriului precum și a procesului masiv de perfectare și înregistrare a Titlurilor de autentificare a dreptului deținătorului de teren pe numele [redacted] și acceptă corectarea numelui în [redacted]

Confirm că pentru toată perioada de îndeplinire a corectării mă voi abține de la efectuarea tranzacțiilor cu terenul respectiv, nu voi retrage prezentul acord, vom colabora cu reprezentanții primăriei în orice problemă ce ține de corectare.

Mă oblig să depun la Primărie actele ce confirmă dreptul de proprietate, pentru terenurile implicate în procesul de corectare a erorilor.

Nr. d/o	Numele și prenumele deținătorului	Nr. cadastral	Depunerea actului de drept la Primărie	Semnătura succesorului	Data depunerii semnăturii
01.	[redacted]	[redacted]	da	[redacted]	30.08.22
02.	[redacted]	[redacted]	da	[redacted]	30.08.22
03.	[redacted]	[redacted]	da	[redacted]	30.08.22
04.	[redacted]	[redacted]	da	[redacted]	30.08.22
05.	[redacted]	[redacted]	da	[redacted]	30.08.22
06.	[redacted]	[redacted]	da	[redacted]	30.08.22
07.	[redacted]	[redacted]	da	[redacted]	30.08.22
08.	[redacted]	[redacted]	da	[redacted]	30.08.22

Semnăturile sunt confirmate de :



Secretarul consiliului local:

Serghei. TOFAN

Svetlana. MITROFAN



REPUBLICA MOLDOVA  
RAIONUL NISPORENI  
PRIMĂRIA SATULUI GROZEȘTI  
MD - 6427, satul Grozești, raionul Nisporeni  
Tel : (0264 - 43) 2-36 , (0264 - 43) 6-68 , (0264 - 43) 2-38 -fax  
Primaria.Grozești@gmail.com  
WEB : grozești.sat.md



Nr. 445

Data 22.09.2022

### EXTRAS DIN REGISTRUL DE GOSPODĂRII

Precum că în Registrul de Gospodării nr. [redacted] Contul Personal nr. [redacted],  
pagina nr. [redacted] din anul 2022 este înregistrat(ă) cet. [redacted]

a.n. [redacted] - [redacted] proprietar(ă) a terenurilor  
agricole:

1. agricol cu supr. 0,0601ha , cod cadastral [redacted]
2. agricol cu supr. 0,0150ha , cod cadastral [redacted]
3. agricol cu supr. 0,1235ha , cod cadastral [redacted]
4. agricol cu supr. 0,3088ha , cod cadastral [redacted]
5. sub construcții cu supr. 0,0693ha , cod cadastral [redacted]
6. grădină cu supr. 0,1ha , cod cadastral [redacted]
7. grădină cu supr. 0,0996 ha , cod cadastral [redacted]
8. grădină cu supr. 0,0493ha , cod cadastral [redacted]

Adeverința este eliberată pentru a fi prezentată la locul solicitării.



Executor:  
Iustin Savin , specialist  
Tel : 0264-43- 668

Serghei TOFAN  
Svetlana MITROFAN

Atenție : Documentul conține date cu caracter personal. Prelucrarea ulterioară a acestor date poate fi efectuată numai în condițiile  
prevăzute de Legea nr. 133 din 08.07. 2011 privind protecția datelor cu caracter personal.

1. Titlul de autentificare a dreptului asupra pământului este eliberat deținătorului [redacted] (persoanei fizice sau juridice)

r-l. Nisporeni, sat. Grozești (adresa persoanei fizice sau juridice) sat. Grozești

2. Prin decizia primăriei nr. 2 din 15 februarie 1992 deținătorului i s-a

repartizat în proprietate privată (proprietate, posesiune, folosință)

pământ cu o suprafață totală de 0.0693 ha în hotarele indicate în plan.

3. Scopul repartizării terenului Sub construcții

4. Trecut în Registrul cadastral al deținătorilor de terenuri la nr. 216 din 23 ianuarie 2002

5. Eliberat 25 noiembrie 2004 (data eliberării, cu cifre și litere)

L.Ș. Primarul [Signature]

Secretarul [Signature]

Inginerul pentru reglementarea regimului proprietății funciare [Signature]

Întocmit în două exemplare: primul se înmânează deținătorului, al doilea se depune spre păstrare la oficiul cadastral teritorial, conform Hotărârii Guvernului nr. 1030 din 12.10.1998

Planul sectorului (sectoarelor) repartizate

Adresa bunului imobil: r-l. Nisporeni, sat. Grozești Numărul cadastral: [redacted]



Scara 1:500

Hotarele Generale

Enumerarea adiacenților Adiacenții sunt indicați pe planul cadastral

Distanța:	
1-2 =	32.66 m
2-3 =	24 m
3-4 =	31 m
4-5 =	0.47 m
5-1 =	19.55 m

1. Titlul de autentificare a dreptului asupra pământului este eliberat deținătorului \_\_\_\_\_  
(persoanei fizice sau juridice)

r-l. Nisporeni, sat. Grozești  
(adresa persoanei fizice sau juridice)

2. Prin decizia primăriei \_\_\_\_\_ sat. Grozești  
Nr. 2 din 15 februarie 1992 deținătorului i s-a

repartizat în \_\_\_\_\_ proprietate privată  
(proprietate, posesiune, folosință)  
pământ cu o suprafață totală de 0,1 ha în botarele  
indicate în plan.

3. Scopul repartizării terenului \_\_\_\_\_ Grădiniă

4. Trecut în Registrul cadastral al deținătorilor de terenuri la  
nr. 216 din 23 ianuarie 2002

5. Eliberat \_\_\_\_\_ 2 decembrie 2004  
(data eliberării, cu scrisul literar)



Primarul \_\_\_\_\_

Secretarul \_\_\_\_\_

Inginerul pentru reglementarea Y.M.S.  
regimului proprietății funciare

Intocmit în două exemplare; primul se înmânează deținătorului, al doilea se depune spre păstrare la oficiul cadastral teritoriului, conform Hotărârii Guvernului nr. 1030 din 12.10.1998

## Planul sectorului (sectoarelor) repartizate

Adresa bunului imobil: r-l. Nisporeni, sat.  
Grozești, extravilan

Numerul cadastral: \_\_\_\_\_



Hotarele Generale

Enumerarea adiacenților

Adiacenții sunt indicați pe planul cadastral

Scara 1:1000

Distanța:

1-2 = 81,19 m.

2-3 = 12,32 m.

3-4 = 81,27 m.

4-1 = 12,32 m.

1. Titlul de autentificare a dreptului asupra pământului este eliberat  
definitivului \_\_\_\_\_  
(persoanei fizice sau juridice)

r-l. Nisporeni, sat. Grozeyți  
(adresa persoanei fizice sau juridice)

2. Prin decizia primăriei \_\_\_\_\_ sat. Grozeyți  
Nr. 2 din 15 februarie 1992 deținătorului i s-a


repartizat în proprietate privată  
(proprietate, posesiune, folclasmul)

pământ cu o suprafață totală de 0.0996 ha în hotarele  
indicate în plan.

3. Scopul repartizării terenului Grădiniă

4. Trecut în Registrul cadastral al deținătorilor de terenuri la  
nr. 216 din 23 ianuarie 2002

5. Eliberat \_\_\_\_\_  
(data eliberării, cu cure și lașere)



Inginerul pentru reglementarea  
regimului proprietății fonciare Y. K. U. S.

Intocmit în două exemplare; primul se înmânează  
deținătorului, al doilea se depune spre păstrare la oficiul cadastral  
teritorial, conform Hotărârii Guvernului nr. 1030 din 17.10.1998

### Planul sectorului (sectoarelor) repartizate

Adresa bunului imobil: r-l. Nisporeni, sat. \_\_\_\_\_  
Grozeyți, extravilan \_\_\_\_\_  
Numărul cadastral: \_\_\_\_\_



Hotarele.

Scara 1:1200

Enumerarea adiacenților  
Adiacenții sunt indicați pe planul cadastral

Distanța:	
1-2 =	10,04 m
2-3 =	101,02 m
3-4 =	8,11 m
4-5 =	1,96 m
5-6 =	1,76 m
6-1 =	90,42 m

1. Titlul de înregistrare a dreptului asupra pământului este eliberat  
deținătorului: \_\_\_\_\_  
(persoană fizică sau juridică)

**r-l. Nisporeni, sat. Grozești**  
(adresa persoanei fizice sau juridice)

2. Prin decizia primăriei \_\_\_\_\_ **sat. Grozești**  
Nr. **2** din **15 februarie 1992** detinătorului i s-a

repartizat în proprietate privată

(proprietate, posesiune, folosință)  
pământ cu o suprafață totală de **0.0493** ha în hotarele  
indicate în plan.

3. Scopul repartizării terenului **Grădiniță**

4. Trezut în Registrul cadastral al deținătorilor de terenuri la  
nr. **216** din **23 ianuarie 2002**

5. Eliberat **2 decembrie 2004**  
(data eliberării, în cifre și litere)



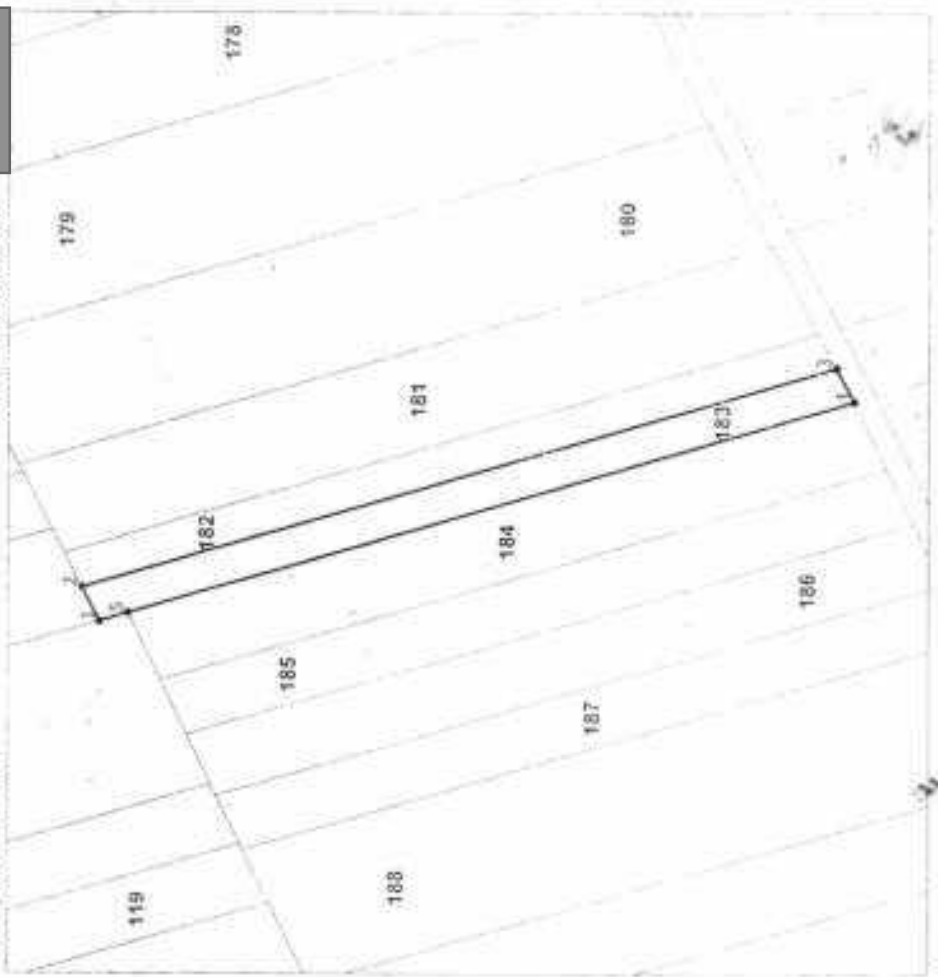
Inginerul pentru reglementarea funci-  
onării proprietății funciare

Întocmit în două exemplare: primul se înmânează  
deținătorului, al doilea se depune spre păstrare la oficiul cadastral  
teritorial, conform Hotărârii Consiliului nr. 1030 din 12.10.1998

### Planul sectorului (sectoarelor) repartizate

Adresa bunului imobil: r-l. Nisporeni, sat.  
Grozești, extravilan

Numărul cadastral:



Hotarele

Scara 1:1000

Enumerarea adiacenților  
Adiacenții sunt indicați pe planul cadastral

Distanța:

- 1-2 = 4.95 m
- 2-3 = 101.5 m
- 3-4 = 3.91 m
- 4-5 = 97.63 m
- 5-1 = 3.87 m

1. Titlul de autentificare a dreptului asupra pământului este eliberat deținătorului [redacted] (persoanei fizice sau juridice)

2. Prin decizia primăriei **Disp. prim. com. Grozești, j. Ungheni** (comună, oraș)

**nr. 74** din **28 iulie** **2000** deținătorului i s-a

repartizat în **proprietate privată**

(proprietate, posesiune, folosință)

pământ cu o suprafață totală de **0.3088** ha în hotarele indicate în plan.

3. Scopul repartizării terenului **agricol**

4. Trecut în Registrul cadastral al deținătorilor de terenuri la

**nr. 972** din **30 august** **2000**.

5. Eliberat **15 septembrie 2000**

(data eliberării, cu cifre și litere)

4.8. Primarul

Secretarul

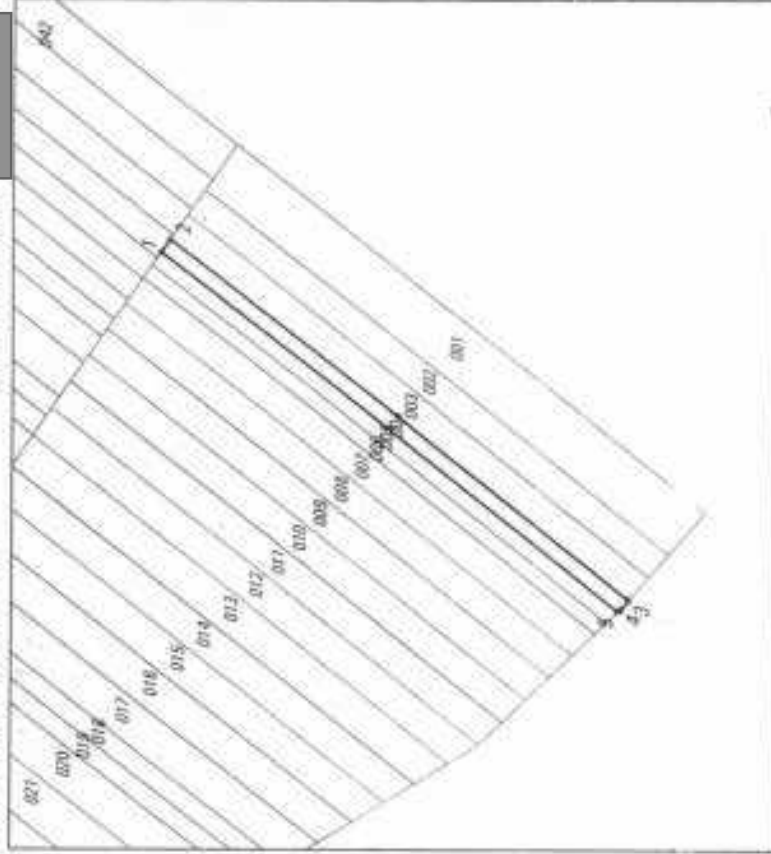
Inginerul pentru reglementarea  
regimului proprietății funciare

Întocmit în două exemplare: primul se înmânează deținătorului, al doilea se depune spre păstrare la organul autoadministrării locale care a eliberat titlul.

## Planul sectorului (sectoarelor) repartizate

Suprafața 0.3088 ha

Cod cadastral [redacted]



Scara 1:4500

Enumerarea adiacenților

Adiacenții sunt indicați pe planul cadastral

Distanța (m):

1.2	9.05	5.1	340.82
2.3	34.08		
3.4	7.07		
4.5	2.02		

Restricțiile dreptului de folosință asupra prezentului teren sunt indicate în decizia primăriei cu privire la transmiterea terenurilor agricole din proprie-tatea publică în proprietate privată deținătorilor coteilor de teren echivalent

1. Scutit de autentificare a dreptului asupra pământului și al altor bunuri  
deținute de [redacted]

scutit de autentificare a dreptului asupra pământului și al altor bunuri deținute de [redacted]

2. Prin decizia prezintă: D. Pop. nr. 1000, București, J. Bănești  
(nume, oraș)

Nr. 74 din 24 iulie 1900 de înregistrare și în-

registrare în proprietate privată  
proprietate, pământ, terenuri

pământ cu o suprafață totală de 0,1235 ha în districtul  
indicate în plan.

3. Scopul prezentei este înregistrarea

4. Acesta înregistrare este înregistrată în cartea nr. 122 din 12 august 1900

5. Valoarea înregistrării este 1000 lei



*J. Pop*

*M. J.*

Președintele Biroului de Registrare  
București, 24 iulie 1900

*Pop*

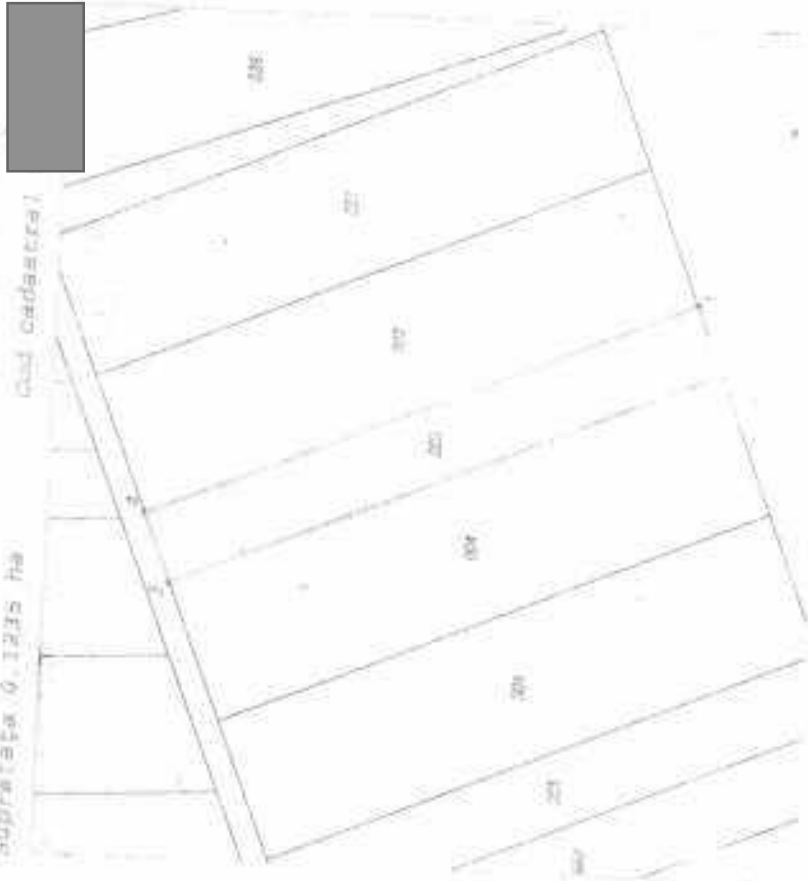
Înscrisul este înregistrat în cartea nr. 122 din 12 august 1900 în districtul Bănești din județul București

10000

SCUTIT DE AUTENTIFICARE A DREPTULUI ASUPRA PĂMÂNTULUI ȘI AL ALTOR BUNURI DEȚINUTE DE [redacted]

Suprafața 0,1235 ha

cod cadastral



10000

10000

Scutit de autentificare a dreptului asupra pământului și al altor bunuri deținute de [redacted]

Suprafața 0,1235 ha

10000

10000

10000

10000

Înscrisul este înregistrat în cartea nr. 122 din 12 august 1900 în districtul Bănești din județul București

Scutito de administrare a dreptului asupra pământului nr. 4. Dacia  
 Beneficiarul: [redacted]  
 Comandant districtual sau județean

Sursa solului primar: Disp. prim. cad. Nr. 100/1963, Nr. 100/1963, Nr. 100/1963

Nr. 76 din 29 iulie 1963, nr. 2, 20/1963 și a

regenerarea și proprietate privată  
 proprietate, posesiune, colonizare

Pământ nr. 4 cuprinsă în Act de 0.2255 în societate

soluție în plan

3. Scopul măsurilor: regenerare agricolă

Scopul măsurii este asigurarea capacității de producție a terenului nr. 4  
 din 76 din 29 iulie 1963 nr. 2

Actul nr. 14 din 10 noiembrie 1963  
 data de încheiere: nr. 14 din 10 noiembrie 1963

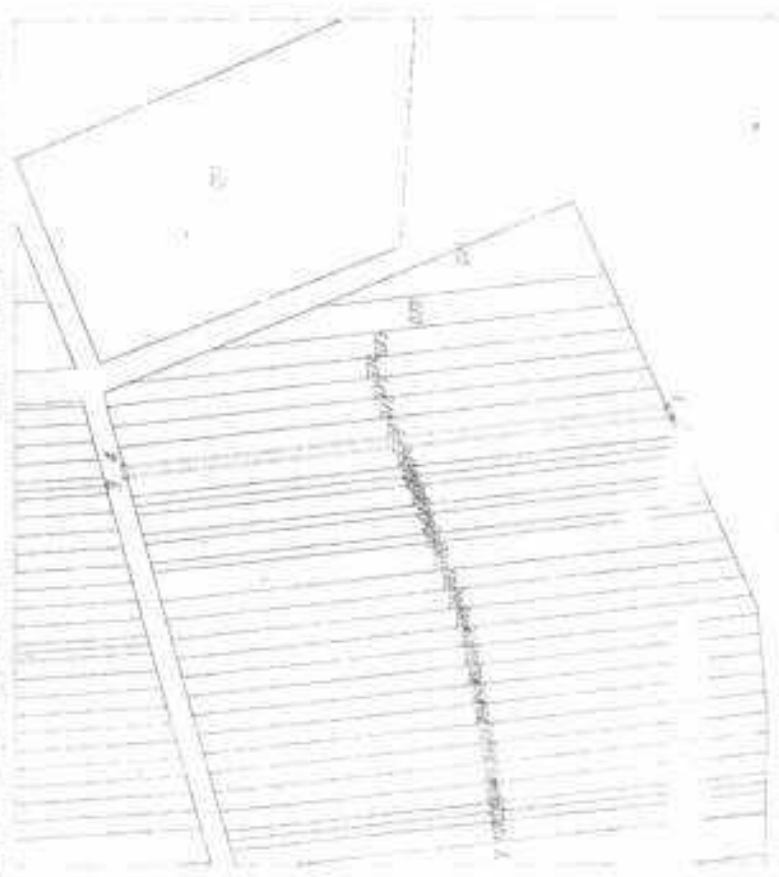


Director: J. I. Ionescu  
 Inginer: M. I. Ionescu

Scutito de administrare a dreptului asupra pământului nr. 4. Dacia  
 Beneficiarul: [redacted]

Scutito de administrare a dreptului asupra pământului nr. 4. Dacia  
 Beneficiarul: [redacted]

Planul  
 scutito de administrare a dreptului asupra pământului nr. 4. Dacia  
 Beneficiarul: [redacted]  
 suprafața 0.0156 ha Cod cadastral



Scutito de administrare a dreptului asupra pământului nr. 4. Dacia

Scutito de administrare a dreptului asupra pământului nr. 4. Dacia

Scutito de administrare a dreptului asupra pământului nr. 4. Dacia

Scutito de administrare a dreptului asupra pământului nr. 4. Dacia

Scutito de administrare a dreptului asupra pământului nr. 4. Dacia

Scutito de administrare a dreptului asupra pământului nr. 4. Dacia

Scutito de administrare a dreptului asupra pământului nr. 4. Dacia

Scutito de administrare a dreptului asupra pământului nr. 4. Dacia

Scutito de administrare a dreptului asupra pământului nr. 4. Dacia  
 Beneficiarul: [redacted]





REPUBLICA MOLDOVA  
RAIONUL NISPORENI  
PRIMĂRIA SATULUI GROZEȘTI  
MD - 6427, satul Grozești, raionul Nisporeni  
Tel : (0264 - 43) 2-36 , (0264 - 43) 6-68 , (0264 - 43) 2-38 -fax  
[Primaria.Grozești@gmail.com](mailto:Primaria.Grozești@gmail.com)  
WEB : grozești.sat.md



Nr. 19

21.09.2022

BEDP Nisporeni  
dl. Victor Gherghelegiu

### DEMERS

Prin prezentul , solicităm respectuos confirmarea faptului că [redacted]  
[redacted] domiciliat(ă) în s. Grozești,  
r-nul Nisporeni și [redacted]  
domiciliat(ă) în s. Grozești , r-nul Nisporeni este una și aceeași persoană.

Confirmarea va servi temei pentru emiterea Deciziei Consiliului local Grozești  
de operare a corectării erorilor prezente în redactarea numelui susnumitei în  
Titlul de autentificare a dreptului deținătorului de teren , amplasat în s. Grozești.



/Primar

Serghei TOFAN

Executor,  
Savin Iustin , specialist  
Tel : 0264-43-668

Atenție : Documentul conține date cu caracter personal. Prelucrarea ulterioară a acestor date poate fi efectuată numai în condițiile  
prevăzute de Legea nr. 133 din 08.07. 2011 privind protecția datelor cu caracter personal.



**AGENȚIA SERVICII PUBLICE A REPUBLICII MOLDOVA**  
**Departamentul acte de identitate, cetățenie și evidență a persoanelor**  
**Serviciul eliberare a actelor de identitate NISPORENI**

MD-6401, or. Nisporeni, str. Ioan Vodă cel Viteaz, nr.5; Tel./Fax: +373 264 2 56 36

Nr. 3087 din 23.09 2022

La nr. 79 din 21.09.2022

Date cu caracter personal

**Dlui Serghei TOFAN**  
**Primarul comunei Grozești**

MD-6427, orașul Nisporeni, satul Grozești

Cu referire la demersul Dumneavoastră nr.79 din 21.09.2022, Vă informăm, că potrivit datelor din Registrul de stat al populației figurează cet.

Specialist superior al SEAI Nisporeni

**Aurelia MURA**

Gheorghe Borș, 069550478