



## DECIZIA

Nr. 3/3  
din 03 iunie 2021

### *Cu privire la inițierea procedurii de delimitare a terenurilor proprietate publică*

În temeiul art.14 (2), lit.b) al *Legii privind administrația publică locală* nr.436/2006, cu modificările și completările ulterioare, în conformitate cu prevederile art.16 al *Legii privind delimitarea proprietății publice*, nr.29/2018 și avizul comisiei de specialitate, Consiliul comunal

#### **DECIDE:**

1. Se acceptă inițierea procedurii de delimitare selectivă a terenului proprietate publică a Primăriei Boșcana cu suprafața de 0,5828 ha, categoria de destinație – I *terenuri cu destinație agricolă*, modul de folosință agricol, numărul conturului de teren 949, domeniul public, amplasat în extravilanul satului Boșcana.
2. Se acceptă inițierea procedurii de delimitare selectivă a terenului proprietate publică a Primăriei Boșcana cu suprafața de 0,9091 ha, categoria de destinație – I *terenuri cu destinație agricolă*, modul de folosință agricol, numărul conturului de teren 108, domeniul privat, amplasat în extravilanul satului Boșcana.
3. Se acceptă inițierea procedurii de delimitare selectivă a terenului proprietate publică a Primăriei Boșcana cu suprafața de 0,5275 ha, categoria de destinație – I *terenuri cu destinație agricolă*, modul de folosință agricol, domeniul privat, amplasat în extravilanul satului Boșcana.
4. Se acceptă inițierea procedurii de delimitare selectivă a terenului proprietate publică a Primăriei Boșcana cu suprafața de 0,1595 ha, categoria de destinație – I *terenuri cu destinație agricolă*, modul de folosință agricol, domeniul privat, amplasat în extravilanul satului Boșcana.
5. Primarul comunei Boșcana va asigura executarea lucrărilor de delimitare în conformitate cu prevederile legislației și după întocmirea setului de documente va prezenta materialele Consiliului local spre aprobare.
6. Prezenta decizie intră în vigoare la data publicării în Registrul de stat al actelor locale.

Președintele ședinței,

Contrasemnează:

Secretarul consiliului,

Au votat: „Pentru” - 10, „Contra” - 0, „S-au abținut” - 1.

Colesnic Svetlana

Petrașcu Aliona



## NOTĂ INFORMATIVĂ

La proiectul de decizie nr. 3/3 din 03 iunie 2021

*Cu privire la inițierea procedurii de delimitare  
a terenurilor proprietate publică*

<b>1. Denumirea autorului și, după caz, a participanților la elaborarea proiectului</b>
Proiectul de decizie „ <i>Cu privire la inițierea procedurii de delimitare a terenurilor proprietate publică</i> ” este elaborat de specialistul superior, dna Sajin Maria și comisia consultativă funciară.
<b>2. Condițiile ce au impus elaborarea proiectului de act normativ și finalitățile urmărite:</b>
Proiectul de decizie, „ <i>Cu privire la inițierea procedurii de delimitare a terenurilor proprietate publică</i> ” este elaborat în conformitate cu prevederile art.14 (2), lit.b) al <i>Legii privind administrația publică locală nr.436/2006</i> , cu modificările și completările ulterioare și art.16 al <i>Legii privind delimitarea proprietății publice, nr.29/2018</i>
<b>3. Principalele prevederi ale proiectului de act normativ și evidențierea elementelor noi</b>
Proiectul deciziei prevede acceptarea inițierii procedurii de delimitare selectivă a: -terenului proprietate publică a Primăriei Boșcana cu suprafața de 0,5828 ha, categoria de destinație – I <i>terenuri cu destinație agricolă</i> , modul de folosință agricol, numărul conturului de teren 949, domeniul public, amplasat în extravilanul satului Boșcana. -terenului proprietate publică a Primăriei Boșcana cu suprafața de 0,9091 ha, categoria de destinație – I <i>terenuri cu destinație agricolă</i> , modul de folosință grădini, numărul conturului de teren 108, domeniul privat, amplasat în extravilanul satului Boșcana. -terenului proprietate publică a Primăriei Boșcana cu suprafața de 0,5275 ha, categoria de destinație – I <i>terenuri cu destinație agricolă</i> , modul de folosință agricol, domeniul privat, amplasat în extravilanul satului Boșcana. -terenului proprietate publică a Primăriei Boșcana cu suprafața de 0,1595 ha, categoria de destinație – I <i>terenuri cu destinație agricolă</i> , modul de folosință agricol, domeniul privat, amplasat în extravilanul satului Boșcana.
<b>4. Fundamentarea economico-financiară</b>
Implementarea proiectului prevede cheltuieli suplimentare.
<b>5. Modul de încorporare a actului în cadrul normativ în vigoare</b>
În conformitate cu art.14 din <i>Legea nr.436/2006 privind administrația publică locală</i> , art.4 di <i>Legea nr.435/2006 privind descentralizarea administrativă</i> , proiectul deciziei se încadrează în cadrul normativ în vigoare
<b>6. Avizarea și consultarea publică a proiectului</b>
Ținând cont de prevederile <i>Legii nr.239 din 13.11.2008</i> , privind transparența în procesul decizional, proiectul de decizie este plasat pe panoul informativ al primăriei, pe pagina web <a href="http://boscana.sat.md/proiecte-de-decizii/">http://boscana.sat.md/proiecte-de-decizii/</a> și expus consultărilor publice.
<b>7. Constatarea expertizei anticorupție</b>
Proiectul de decizie a fost elaborat în strictă conformitate cu prevederile legislației în vigoare. Proiectul de decizie nu conține careva norme care ar favoriza corupția.

Proiectul de decizie este elaborat în conformitate cu metodologia de efectuare a expertizei anticorupție a proiectelor de acte legislative, anexa nr. 2 la Hotărârea Colegiului Centrului Național Anticorupție nr.6 din 20.10.2018

### **8. Constatările expertizei juridice**

În conformitate cu art.14 al Legii 436 din 28.12.2006 privind administrația publică locală, proiectul deciziei 2/1 se încadrează în cadrul legal. Structura și conținutul actului corespund normelor de tehnică legislativă.

Proiectul deciziei se prezintă comisiei consultative funciare pentru avizare și se propune Consiliului comunal Boșcana pentru examinare și aprobare în ședință.

Specialist superior



Sajin Maria



Consiliul comunei Boșcana

Comisia funciară

AVIZ

Din „02” iunie 2021

La proiectul de decizie nr 3/3 din „02” iunie 2021

Cu privire la inițierea procedurii de delimitare a terenurilor proprietate publică

În conformitate cu prevederile Legii privind administrația publică locală nr.436 – XVI din 28.12.2006, Regulamentul Consiliului comunal Boșcana, Comisia

DECIDE:

1. Comisia funciară consideră că proiectul de decizie este elaborat în conformitate cu actele normative în vigoare.
2. Se recomandă (nu se recomandă) adoptarea proiectului de decizie, în următoarele condiții:

1. Se recomandă inițierea procedurii de delimitare a terenurilor proprietate publică cu suprafațe 0,5828 ha.

2. Se acceptă procedură de delimitare selectivă a terenurilor proprietate publică cu suprafațe 0,9091 ha, categoria de destinație agricolă, și a următoarelor terenuri, 0,5245 ha, terenul agricol 0,1595 ha.

Președintele comisiei

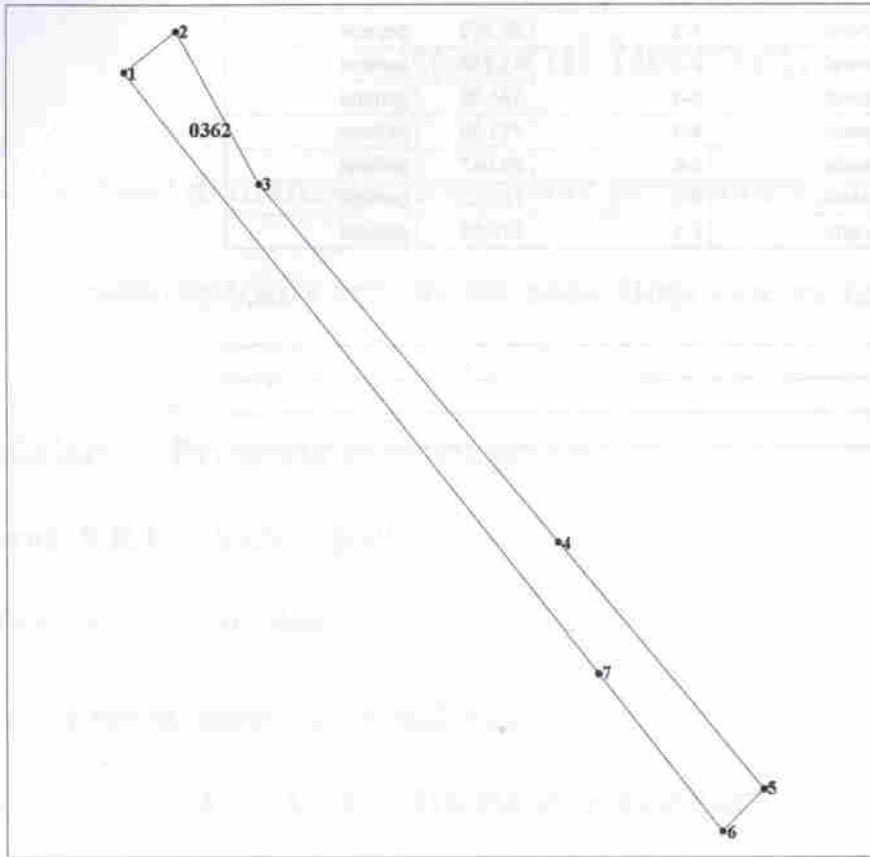
Secretarul comisiei

Bounegru Ludmila

Iacob Iurie

# PLANUL GEOMETRIC

Numarul cadastral: 3118104362



## Amplasamentul bunului



362- numarul cadastral al terenului  
- numarul postal al cladirii

### Caracteristicile tehnice ale bunului imobil

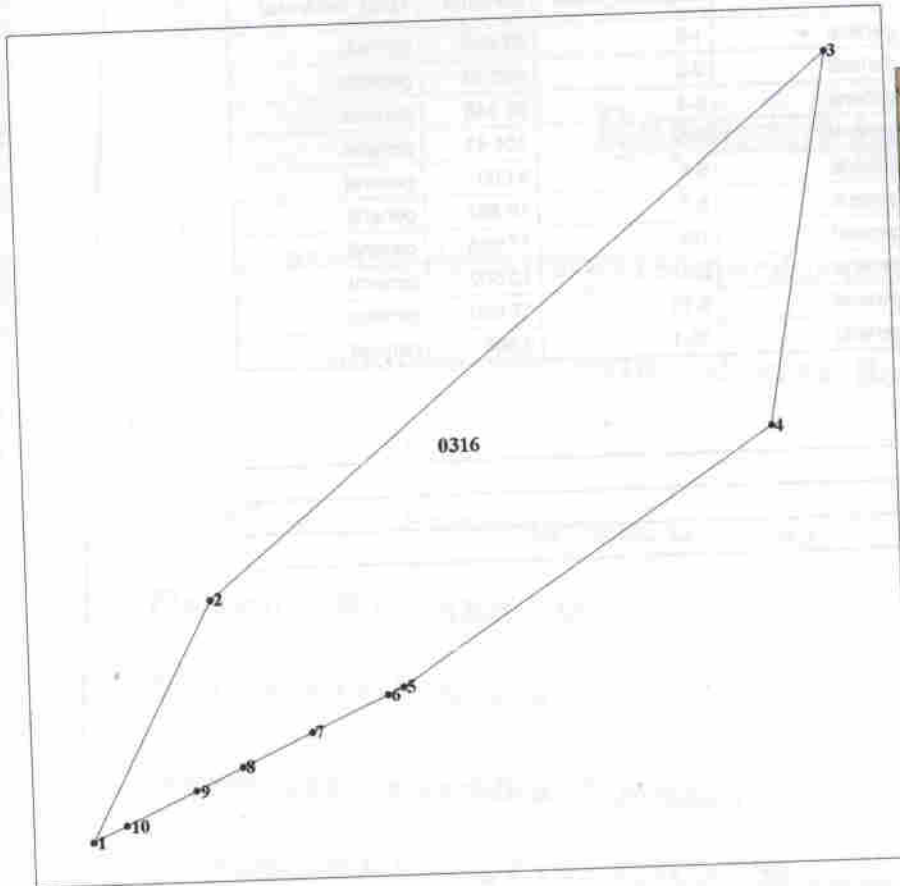
Numar_cadastral	Tipul_bunului	Suprafata	Destinatia	Modul_de_folosinta	Domeniul	Mentii
31181040362	Teren	0.5828 ha	Agricola	Agricola	Public	

COORDONAT	EXECUTANT
Coordonata	Executant
Coordonata	Executant
Coordonata	Executant
Coordonata	Executant

Catalogul coordonatelor si parametrii hotarului pe verso

# PLANUL GEOMETRIC

Numarul cadastral: 3118101316



## Amplasamentul bunului



316- numarul cadastral al terenului  
- numarul postal al cladirii

### Caracteristicile tehnice ale bunului imobil

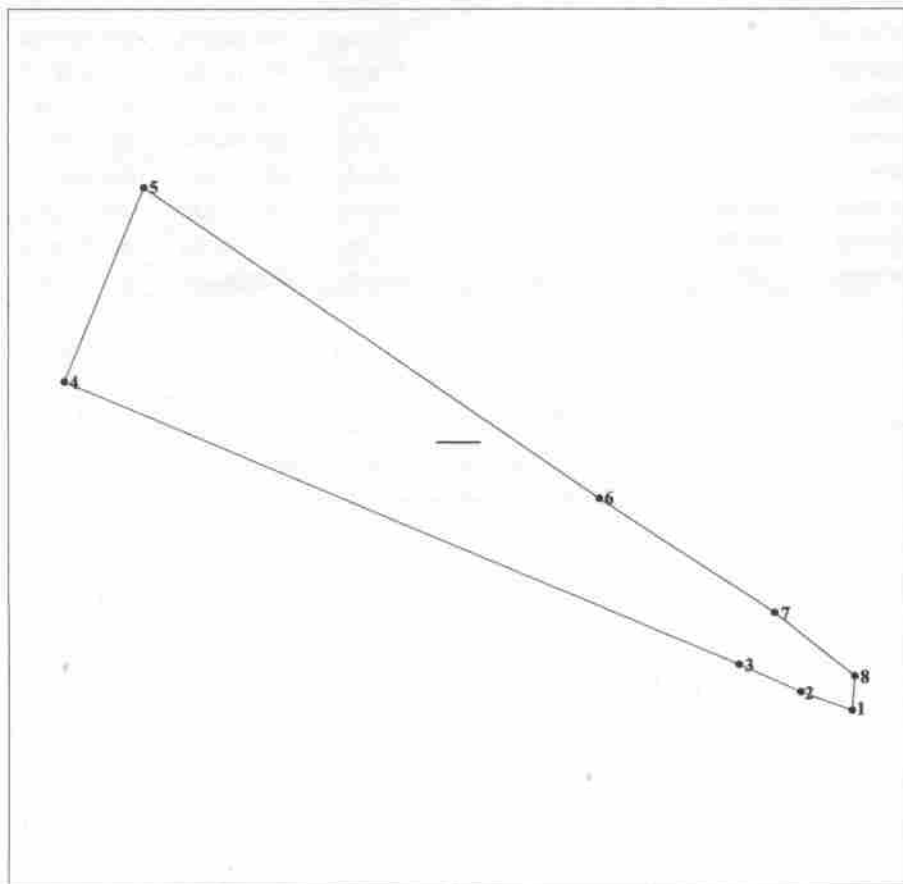
Numar_cadastral	Tipul_bunului	Suprafata	Destinatia	Modul_de_folosinta	Domeniul	Mentuni
31181010316	Teren	0.9091 ha	Agricola	Gradini <i>agricol</i>	Privat	

COORDONATE	REZULTAT
Coordonata X	...
Coordonata Y	...
Coordonata Z	...
Coordonata W	...
Coordonata V	...
Coordonata U	...
Coordonata T	...
Coordonata S	...
Coordonata R	...
Coordonata Q	...
Coordonata P	...
Coordonata O	...
Coordonata N	...
Coordonata M	...
Coordonata L	...
Coordonata K	...
Coordonata J	...
Coordonata I	...
Coordonata H	...
Coordonata G	...
Coordonata F	...
Coordonata E	...
Coordonata D	...
Coordonata C	...
Coordonata B	...
Coordonata A	...

Catalogul coordonatelor si parametrii hotarului pe verso

# PLANUL GEOMETRIC

Numarul cadastral: 3118111



Amplasamentul bunului 



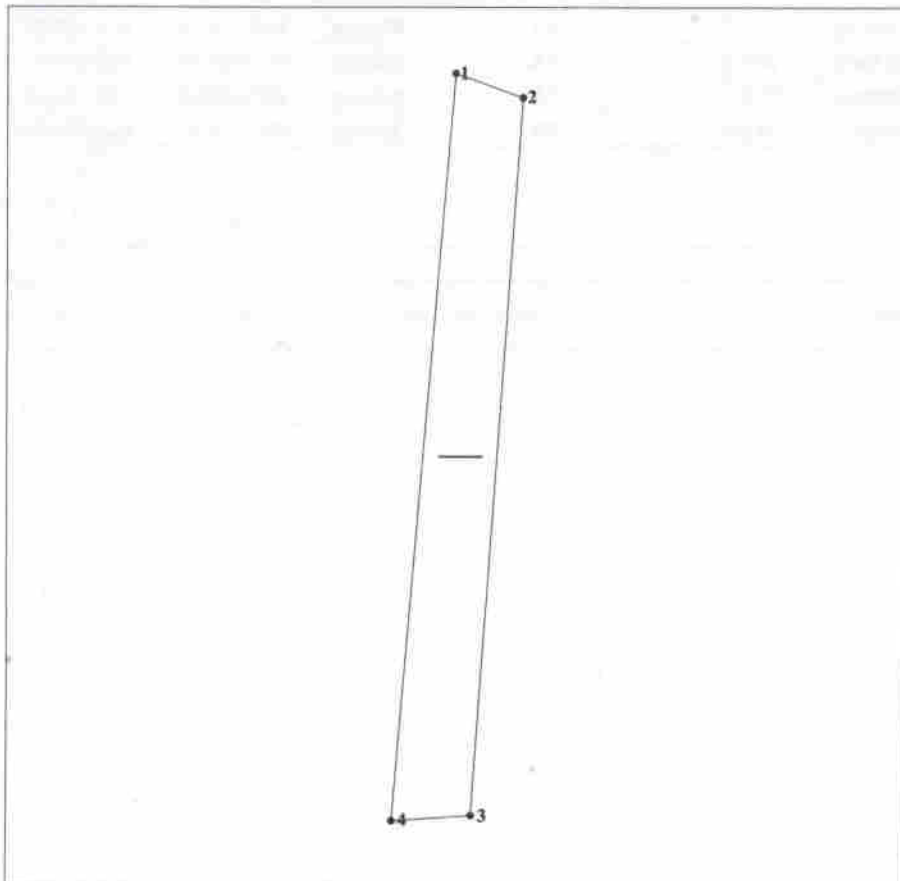
- numarul cadastral al terenului  
- numarul postal al cladirii

## Caracteristicile tehnice ale bunului imobil

Cod	Tipul_bunului	Suprafata_terenului	Destinatia	Modul_de_folosinta
3118111	Teren	0.5275 ha	Agricola	Agricol

# PLANUL GEOMETRIC

Numarul cadastral: 3118111



Amplasamentul bunului



— - numarul cadastral al terenului

— - numarul postal al cladirii

## Caracteristicile tehnice ale bunului imobil

Cod	Tipul_bunului	Suprafata_terenului	Destinatia	Modul_de_folosinta
3118111	Teren	0.1595 ha	Agricola	Agricol